

0.1 NASLOVNA STRAN VODILNE MAPE

Številčna oznaka: **0 - VODILNA MAPA**

Investitor: **OBČINA AJDOVŠČINA**
Cesta 5.maja 6a, 5270 Ajdovščina

Objekt: **POKOPALIŠČE ČRNIČE**

Vrsta projektne dokumentacije: **PGD – projekt za pridobitev gradbenega dovoljenja**

Vrsta gradnje: **Odstranitev in novogradnja**
(Odstranitev obstoječe mrliške vežice in širitev pokopališča z gradnjo nove mrliške vežice, parkirišča in dostopne poti)

Projektant: **ACMA d.o.o.** Žig in podpis
Tovarniška cesta 4c
5270 Ajdovščina

Odgovorna oseba projektanta:
Marko Kosovel, u.d.i.a.

Odgovorni vodja projekta: **Marko Kosovel, u.d.i.a.** Žig in podpis
1091-A

Številka vodilne mape: **04 -2013-0**

Številka projekta: **04 -2013**

Številka izvoda: **1 2 3 4 5 6**

Kraj in datum izdelave projekta: **Ajdovščina, avgust 2017**

0.2 KAZALO VSEBINE VODILNE MAPE št. 04 -2013 - 0

0.1	Naslovna stran
0.2	Kazalo vsebine vodilne mape
0.3	Kazalo vsebine projekta
0.4	Splošni podatki o objektu in soglasjih
0.5	Podatki o izdelovalcih projekta
0.6	Izjava odgovornega vodje projekta za pridobitev gradbenega dovoljenja
0.7	Povzetek revizijskega poročila
0.8	Lokacijski podatki
0.9	Zbirno projektno poročilo
0.10	Izkazi
0.11	Kopije pridobljenih soglasij ter soglasij za priključitev
0.12	Priloge

0.3 KAZALO VSEBINE PROJEKTA št. 04 - 2013

Vodilna mapa:

0	Vodilna mapa	04-2013 - 0
---	--------------	-------------

Načrti:

1	Načrt arhitekture	04-2013 - A
2	Načrt krajinske arhitekture	
3	Načrt gradbenih konstrukcij	04-2013-G
3/1	Načrt zunanje ureditve	45/17-2
3/2	Načrt odstranjevalnih del	04-2013 - R
4	Načrt električnih inštalacij in električne opreme	240/08-17
5	Načrt strojnih inštalacij in strojne opreme	027/17
6	Načrt telekomunikacij	
7	Tehnološki načrt	
8	Načrt izkopa in osnovne podgradnje za podzemne objekte	

Elaborati:

E.1	Elaborat zaščite pred hrupom	04-2013-EH
E.2	Zasnova požarne varnosti	04-2013-ZPV
E.3	Elaborat URE	
E.4	Študija izvedljivosti alternativnih sistemov za oskrbo z energijo	
E.5	Elaborat ravnanja z gradbenimi odpadki	
E.5	Geodetski načrt	DN00617

0.4 SPLOŠNI PODATKI O OBJEKTU IN SOGLASJIH

	Obstoječi objekt:	Novi objekti:
zahtevnost objekta	manj zahteven	manj zahteven
klasifikacija objekta:	12722-pokopališke stavbe	12722-pokopališke stavbe in spremljajoči objekti 24204-pokopališča
delež v skupni uporabni površini:	100%	100%
Šifra podrazreda	/	/
druge klasifikacije:	<p>Objekt bo brez grajenih ovir (Pravilnik o zahtevah za zagotavljanje neoviranega dostopa, vstopa in uporabe objektov v javni rabi ter večstanovanjskih stavb, (Ur. l. RS, št. 97/2003 in 77/2009, Odl. US:U-I-138/08-9).</p> <p>Požarno manj zahteven objekti.</p> <p>Zasnova požarne varnosti za objekt je izdelana skladno s 7. členom (tehnična smernica) pravilnika o požarni varnosti v stavbah (Uradni list RS, št. 31/04, 10/05, 83/05, 14/07, 12/2013).</p> <p>Za nameravano gradnjo skladno s Pravilnikom o zaščiti pred hrupom v stavbah (Ur.l. RS št. 10/12) ocena zvočne zaščite ni potrebna.</p> <p>Evrokodi,</p> <p>Tehnična smernica za nizkonapetostne električne inštalacije v stavbah,</p> <p>Tehnična smernica o zaščiti stavb pred delovanjem strele.</p>	
navedba prostorskega akta:	<p>Prostorske sestavine planskih aktov občine:</p> <p>ODLOK o spremembah in dopolnitvah prostorskih sestavin dolgoročnega in družbenega plana Občine Ajdovščina za območje Občine Ajdovščina - Ur.gl.št. 7/97 , Ur.1. RS, št. 96/04;</p> <p>Prostorski ureditveni pogoji:</p> <p>ODLOK o prostorskih ureditvenih pogojih za Občino Ajdovščina - Ur.gl., št. 1/98, Ur. l. RS, št. 92/05, 108/06, 45/08 , 19/09, 9/11, 100/11in 14/12; kartografski del: Ur.l. RS, št. 96/04;</p> <p>Lokacijska informacija: 3501-166/2013</p> <p>Soglasje Odbora za okolje in prostor Občine Ajdovščina za gradnjo izven ureditvenega območja naselja je bilo dano na 7. seji dne 9. 9. 2015.</p>	
lokacija:	naselje Črniče , občina Ajdovščina	
seznam zemljišč z nameravano gradnjo:	<p>odstranitev objekta: 1227; k.o. 2384 - Črniče</p> <p>novogradnja pokopališča in nove mrliške vežice: 1226/2; k.o. 2384 - Črniče</p>	
seznam zemljišč preko katerih potekajo priključki na javno infrastrukturo:	<p><u>Elektrika:</u></p> <p>potek obstoječega dela priključnega elektrovida: 615/4, 615/2, 615/1, 2539/4, 1226/4, 1226/2, 2539/1; vse k.o. 2384 - Črniče</p> <p>potek novega podaljška priključnega elektrovida: 1226/4, 1226/2; k.o. 2384 - Črniče</p> <p><u>Vodovod:</u></p> <p>Na parceli 1226/4 je obstoječi priključek vodovoda. Potek novega podaljška obstoječega priključnega voda vodovoda: 1226/4, 1226/2; k.o. 2384 - Črniče</p>	
seznam zemljišč preko katerih potekajo priključki na javno cesto:	1226/2, 1226/4; vse k.o. 2384 - Črniče. Na parceli št. 1226/4; k.o. 2384 - Črniče se nahaja javna kategorizirana občinska pot z oznako JP 501 061.	

navedba soglasij in soglasij za priključitev:

varovalni pasovi javne in gospodarske infrastrukture	varovalni pas kategorizirane občinske poti št.. JP 501 061	Širina varovalnega pasu: 5,0 m od zunanjega roba cestnega sveta Soglasje: 3712-61/2017-4 Datum: 18.12.2017 Soglasodajalec: Občina Ajdovščina, Cesta 5.maja 6a, Ajdovščina
varovana območja	Območje kulturne dediščine memorialna dediščina-Črniče-vojaško pokopališče; EŠD 86	ZVKDS OE Nova Gorica, Delpinova 16, 5000 Nova Gorica Soglasje: 35106-0672-2/2017-D Datum: 25.10.2017
	Območje Natura 2000 določena na podlagi direktive o pticah (SPA)	ZAVOD ZA VARSTVO NARAVE, OE Nova Gorica, Delpinova 16, 5000 Nova Gorica Soglasje: 35620-3200/2017-4 Datum: 26. 10. 2017
	Območje Natura 2000 določena na podlagi direktive o habitatih (SAC, pSCI)	ZAVOD ZA VARSTVO NARAVE, OE Nova Gorica, Delpinova 16, 5000 Nova Gorica Soglasje: 35620-3200/2017-4 Datum: 26. 10. 2017
	Ekološko pomembno območje EPO	ZAVOD ZA VARSTVO NARAVE, OE Nova Gorica, Delpinova 16, 5000 Nova Gorica Soglasje: 35620-3200/2017-4 Datum: 26. 10. 2017
ostali soglasodajalci	Oskrba s pitno vodo:	KSD d.o.o., Goriška cesta 23b, 5270 Ajdovščina Soglasje: 682/1111/1933/V Datum: 22. 9. 2017
	Priključitev na elektroenergetsko omrežje	ELEKTRO Primorska d.d., Erjavčeva 22, 5000 Nova Gorica Soglasje: 1106379-O(VHP-17/12867) Datum: 17. 10. 2017
	Ravnanje z odpadnimi vodami	KSD Ajdovščina d.o.o. , Goriška cesta 23b, Ajdovščina Soglasje: 682/1111/1933K Datum: 25. 10. 2017
	Priključek na javno pot	OBČINA Ajdovščina, Cesta 5.maja 6a, Ajdovščina Soglasje: 3712-61/2017-4 Datum: 18.12.2017
	Ravnanje s komunalnimi odpadki	KSD Ajdovščina d.o.o. , Goriška cesta 23b, Ajdovščina Soglasje: 682/1111/1933/O Datum: 7. 11. 2017

Način zagotovitve minimalne komunalne oskrbe:

VODOVOD:	Do obstoječega pokopališča poteka obstoječ priključni vod vodovoda. Novo območje pokopališča bo priključeno na obstoječ vodomerni jašek. Do novega območja pokopališča se izvede novo podaljšano traso priključnega voda vodovoda, ki bo potekala preko parcel investitorja št.: 1226/4, 1226/2; k.o. 2384 – Črniče.
ELEKTRIKA:	Novo pokopališče bo imelo nov priključek na javno NN elektro omrežje. Mesto priključitve na javno NN elektro omrežje se bo nahajalo v obstoječem kabelskem jašku javnega elektro omrežja, ki se nahaja na parceli št. 615/4; k.o. 2384 - Črniče. Od omenjenega kabelskega jaška poteka preko parcel št. 615/4, 615/2, 615/1, 2539/4, 2539/1 in 1226/4, do obstoječega pokopališkega objekta na parceli št.: 1227; vse k.o. 2384 – Črniče, že izvedena podzemna cev SF Ø100 v katero se bo vgradilo priključni elektro kabel za namen novega dela pokopališča. Nov podzemni priključni elektro vod bo potekal preko parcel št. 1226/4 in 1226/2, k.o. 2384 - Črniče, do novega objekta, prav tako na parceli št. 1226/2, kjer se bo na fasadi objekta-na stalno dostopnem mestu nahajala nova PMO. Predvidena priključna moč bo znašala 3x20A.
METEORNA KANALIZACIJA:	Meteorne vode s strešin bodo prek tipskih peskolovov ponikale na parceli investitorja, št. 1226/2 k.o. 2384 – Črniče. Meteorne vode iz utrjenih povoznih in parkirnih površin na peščeni podlagi bodo ponikale po investitorjevi parceli, št. 1226/2 k.o. 2384 – Črniče.
FEKALNA KANALIZACIJA:	V sklopu novogradnje se bo na parceli investitorja vgradilo tipsko nepretočno greznico prostornine 10 m ³ . Vgradnja MČN za tip objekt, kjer je predvidena največja letna količina odpadne vode pod 4 m ³ , ni smotrna, ker naprava ne bo ustrezno delovala.
DOSTOP DO JAVNE CESTE:	Predviden je nov asfaltiran priključek širine 4,0 m na javno pot, preko parcele št.: 1226/2, do parcele št.: 1226/4; vse k.o. Črniče. Na parceli št. 1226/4; k.o. Črniče se nahaja javna kategorizirana občinska pot z oznako JP 501 061.

Velikost in zmogljivost objekta:	OBSTOJEČE	NOVO
zazidana površina:	71,84 m ²	pokopališče: 396,87 m ² mrliška vežica: 128,36 m ²
bruto tlorisna površina:	63,88 m ²	pokopališče: 396,87 m ² mrliška vežica: 128,36 m ²
neto tlorisna površina:	43,39 m ²	pokopališče: 396,87 m ² mrliška vežica: 49,80 m ²
neto prostornina:	164,88 m ³	pokopališče: - mrliška vežica: 138,40 m ³
bruto prostornina:	277,87 m ³	pokopališče: - mrliška vežica: 249,29 m ³
število etaž:	P	pokopališče: - mrliška vežica: P
tlorisna velikost na stiku z zemljiščem:	63,88 m ²	pokopališče: 396,87 m ² mrliška vežica: 128,36 m ²
tlorisna velikost projekcije najbolj izpostavljenih delov:	71,84 m ²	pokopališče: 396,87 m ² mrliška vežica: 128,36 m ²
absolutna višinska kota:	+0.00= 156.44m nv	Pokopališče: 155,62 – 157,11 m nv mrliška vežica: ± 0.00 = 155.68

relativna višinska kota etaž: P = +0.00

Pokopališče:
mrliška vežica: P = ± 0.00

najvišja višina objekta: +4.64m
število stan. enot: /
število ležišč: /
število parkirnih mest: 6

Pokopališče:
mrliška vežica: + 5.10
/
11 + 1 INV

OBSTOJEČE
fasada: Omet v svetlem tonu.

NOVO
Pokopališče:

Mrliška vežica:
Zunanji zidovi bodo ometani in zaščiteni z zaključnim slojem v svetlem tonu. Fasadne odprtine se ustrezno senčijo.

orientacija slemena: V-Z

naklon strehe: 19°

7°

kritina: korci

pločevina

odstotek zelenih površin: /
faktor zazidanosti: /
faktor izrabe zemljišča: /

/
/
/

odmiki objekta od sosednjih
zemljišč (zemljišča, ki niso v
lasti investitorja):

Vežica:
od parcele 1229: 8,80 m
od parcele 1226/3: 10,95 m

Pokopališče:
od parcele 1226/3: 8,40 m
od parcele 1229: 22,00 m
od parcele 1230: 22,70 m

ocenjena vrednost objekta: ODSTRANITEV: 10.000,00 € + ddv
NOVOGRADNJA: 190.000,00€ + ddv

druge značilnosti objekta:

Za gradnjo na 2. območju kmetijskih zemljiščih je pridobljeno soglasje Odbora za okolje in prostor Občine Ajdovščina s 7. seje dne 9. 9. 2015, kar je razvidno iz lokacijske informacije (glej 0.12 - PRILOGE)

Obstoječe pokopališče in objekt mrliške vežice je bilo zgrajen pred letom 1967. Da je bil objekt zgrajen pred letom 1967, se dokazuje s izsekom iz avstrijskega in italijanskega katastra. (glej 0.12 - PRILOGE)

V skladu s tretjim odstavkom 2.člena Pravilnika o učinkoviti rabi energije v stavbah za stavbe z oznako 1272 (po CC-si stavbe za opravljanje verskih obredov, pokopališke stavbe), ni potrebno izdelati elaborata toplotnih karakteristik stavbe.

0.5 PODATKI O PROJEKTANTIH IN ODGOVORNIH PROJEKTANTIH - SEZNAM

Vodilna mapa	projektant:	ACMA d.o.o., Tovarniška cesta 4c, 5270 Ajdovščina marko.kosovel@acma.si , T: (05) 368 92 15
Načrt arhitekture	projektant:	ACMA d.o.o., Tovarniška cesta 4c, 5270 Ajdovščina marko.kosovel@acma.si , T: (05) 368 92 15
Načrt gradbenih konstrukcij	projektant:	AL-PRO Alijana Lavrenčič s.p. Goriška c. 23B, 5270 Ajdovščina alpro.alijana.lavrencic@siol.net , M: 031 332 132
Načrt zunanje ureditve	projektant:	PROJEKTIKA Ana Likar s.p., Ob Beli 19, 5271 Vipava projektika@mail.com , T: 051 411 507
Načrt odstranitve objekta	projektant:	ACMA d.o.o., Tovarniška cesta 4c, 5270 Ajdovščina marko.kosovel@acma.si , T: (05) 368 92 15
Načrt elektro instalacij in elektro opreme	projektant:	ERDADO d.o.o., Ul. Vena Piloni 29, 5270 Ajdovščina erdado.david@siol.net , T: (05) 368 14 33
Načrt strojnih instalacij in strojne opreme	projektant:	MAPA d.o.o., Tovarniška c. 2a, 5270 Ajdovščina mapa.a1@siol.net , T: (05) 366 39 08
Zasnova požarne varnosti	projektant:	ACMA d.o.o., Tovarniška cesta 4c, 5270 Ajdovščina marko.kosovel@acma.si , T: (05) 368 92 15
Geodetski načrt	projektant:	Dezis d.o.o. Goriška c.12, 5270 Ajdovščina info@dezis.si , T: +386 5 9211656

0.5.1 PODATKI O PROJEKTANTIH IN ODGOVORNIH PROJEKTANTIH

Vodilna mapa

št.: 04-2013-0

projektant:

ACMA d.o.o.,
Tovarniška cesta 4c, 5270 Ajdovščina
atelje@acma.si, T: (05) 368 92 15

odgovorni
projektant:

Marko Kosovel univ.dipl.inž.arh.
ZAPS – 1091-A

osebni žig:

podpis:

Arhitektura

št.: 04-2013-A

projektant:

ACMA d.o.o.,
Tovarniška cesta 4c, 5270 Ajdovščina
atelje@acma.si, T: (05) 368 92 15

odgovorni
projektant:

Marko Kosovel univ.dipl.inž.arh.
ZAPS – 1091-A

osebni žig:

podpis:

0.5.2 PODATKI O PROJEKTANTIH IN ODGOVORNIH PROJEKTANTIH

Načrt gradbenih
konstrukcij:

projektant:

AL-PRO Alijana Lavrenčič s.p.
Goriška c. 23B, 5270 Ajdovščina
alpro.alijana.lavrencic@siol.net, M: 031 332 132

odgovorni
projektant:

Alijana Lavrenčič, univ.dipl.inž.grad.
IZS G-0253

osebni žig:

podpis:

0.5.3 PODATKI O PROJEKTANTIH IN ODGOVORNIH PROJEKTANTIH

Načrt zunanje ureditve:

projektant:

PROJEKTIKA Ana Likar s.p.,
Ob Beli 19, 5271 Vipava
projektika@mail.com , T: 051 411 507

odgovorni
projektant:

Zvonko Likar, univ.dipl.inž.grad.
IZS G-1028

osebni žig:

podpis:

0.5.4 PODATKI O PROJEKTANTIH IN ODGOVORNIH PROJEKTANTIH

Načrt odstranitve
objekta:

04-2013-RU

projektant:

ACMA d.o.o.,
Tovarniška cesta 4c, 5270 Ajdovščina
atelje@acma.si, T: (05) 368 92 15

odgovorni
projektant:

Marko Kosovel univ.dipl.inž.arh.
ZAPS – 1091-A

osebni žig:

podpis:

0.5.5 PODATKI O PROJEKTANTIH IN ODGOVORNIH PROJEKTANTIH

Načrt elektro instalacij in elektro opreme:	projektant:	ERDADO d.o.o., Ul. Vena Piloni 29, 5270 Ajdovščina erdado.david@siol.net , T: (05) 368 14 33
	odgovorni projektant:	David Furlan , el. teh. IZS E-9035
	osebni žig:	
	podpis:	

0.5.6 PODATKI O PROJEKTANTIH IN ODGOVORNIH PROJEKTANTIH

Načrt strojnih instalacij
in strojne opreme:

projektant:

MAPA d.o.o.,
Tovarniška c. 2a, 5270 Ajdovščina
mapa.a1@siol.net, T: (05) 366 39 08

odgovorni
projektant:

Pavel Pavlič, univ.dipl.ing.str.
IZS S-0302

osebni žig:

podpis:

0.5.7 PODATKI O PROJEKTANTIH IN ODGOVORNIH PROJEKTANTIH

Zasnova požarne
varnosti

projektant:

ACMA d.o.o.,
Tovarniška cesta 4c, 5270 Ajdovščina
atelje@acma.si, T: (05) 368 92 15

odgovorni
projektant:

Marko Kosovel univ.dipl.inž.arh.
ZAPS – 1091-A

osebni žig:

podpis:

0.5.8 PODATKI O PROJEKTANTIH IN ODGOVORNIH PROJEKTANTIH

Geodetski načrt

projektant:

Dezis d.o.o.

Goriška c. 12, 5270 Ajdovščina

info@dezis.si, T: +386 5 9211656

odgovorni
projektant:

Matej Plešnar, inž.geod.

IZS Geo 0280

osebni žig:

podpis:

0.6 IZJAVA ODGOVORNEGA VODJE PROJEKTA ZA PRIDOBITEV GRADBENEGA DOVOLJENJA

Odgovorni vodja projekta za pridobitev gradbenega dovoljenja

Marko Kosovel, univ.dipl.inž.arh.,
(ime in priimek)

IZJAVLJAM

1. da so vsi načrti tega projekta medsebojno usklajeni in k projektu izdelani ustrezni elaborati,
2. da so k projektu za pridobitev gradbenega dovoljenja pridobljena vsa soglasja,
3. da so bile pri izdelavi projekta za pridobitev gradbenega dovoljenja upoštevane vse ustrezne bistvene zahteve in da je projekt za pridobitev gradbenega dovoljenja izdelan tako, da bo gradnja, izvedena v skladu z njim, zanesljiva, pri čemer je izpolnjevanje bistvenih zahtev dokazano z naslednjimi načrti, ki sestavljajo ta projekt za pridobitev gradbenega dovoljenja:

vodilna mapa

0	Vodilna mapa	04-2013 - 0
---	--------------	--------------------

načrti

1	Načrt arhitekture	04-2013 - A
3	Načrt gradbenih konstrukcij	04-2013-G
3/1	Načrt zunanje ureditve	45/17-2
3/2	Načrt odstranjevalnih del	04-2013 - R
4	Načrt električnih inštalacij in električne opreme	240/08-17
5	Načrt strojnih inštalacij in strojne opreme	027/17
6	Načrt telekomunikacij	
7	Tehnološki načrt	
8	Načrt izkopa in osnovne podgradnje za podzemne objekte	

E

EH.1	Elaborat zaščite pred hrupom v stavbah	04-2013-EH
E.2	Zasnova požarne varnosti	04-2013-ZPV
E.3	Elaborat URE	
E.5	Elaborat ravnanja z gradbenimi odpadki	
	Geodetski načrt	DN00617

št. projekta: 04-2013

kraj in datum izdelave: Ajdovščina, november 2017

ime in priimek: Marko Kosovel, univ. dipl. inž. arh.

.....
(osebni žig, podpis)

0.8 LOKACIJSKI PODATKI

- 0.8.0 Opis predvidenih posegov
- 0.8.1 Seznam zemljiških parcel za gradnjo
Grafični prikaz zemljiških parcel za gradnjo (v prilogi)
- 0.8.2 Usklajenost s prostorskim aktom
Navedba prostorskega akta
Opis usklajenosti s prostorskim aktom
Grafični prikaz gradbenih in drugih regulacijskih linij (ni priložen)
- 0.8.3 Grafični prikaz objekta na zemljišču ter varovalna območja in varovalni pasovi (v prilogi)
- 0.8.4 Grafični prikaz značilnih prerezov (v prilogi)
- 0.8.5 Priključki na infrastrukturo z dimenzijami oz. kapaciteto
Seznam parcel preko katerih potekajo priključki
Grafični prikaz priključkov na infrastrukturo (v prilogi)
- 0.8.6 Seznam zemljiških parcel preko katerih poteka priključevanje na javno cesto
Grafični prikaz prometne ureditve (v prilogi)
- 0.8.7 Grafični prikaz zunanje ureditve (v prilogi)
- 0.8.8 Vplivi objekta na neposredno okolico in ustrezni ukrepi
- 0.8.9 Elementi za zakoličenje (v prilogi)
- 0.8.10 Grafični prikaz območja gradbišča (v prilogi)

0.8.0 OPIS PREDVIDENIH POSEGOV

SPLOŠNO

Predmet nameravane gradnje je razširitev obstoječega civilnega pokopališča, ki se nahaja na parceli št.: 1227; k.o. Črniče ter rušitev obstoječe mrliške vežice, ki se prav tako nahaja na parceli št.: 1227; k.o. Črniče, v sklopu obstoječega civilnega pokopališča. V sklopu novogradnje je zajeta tudi izvedba pripadajoče zunanje ureditve in infrastrukture.

Parcele nameravane gradnje na SV strani mejijo na območje vojaškega pokopališča v lasti Republike Slovenije, na JV strani mejijo na območje civilnega pokopališča v investitorjevi lasti, na JZ na kmetijsko zemljišče v investitorjevi lasti in na SZ strani pa mejijo na kmetijske površine v tuji lasti.

LEGA

Predvidena rušitev in novogradnja leži v območju pokopališča za naselje Črniče.

OBSTOJEČE STANJE

Na parceli 1227; k.o. Črniče se nahaja obstoječe civilno pokopališče. Na vhodnem delu pokopališča se nahaja obstoječa mrliška vežica, zgrajena pred letom 1967. Območje pokopališča je omejeno z mogočnim kamnitim obzidjem, ki zamejuje plato grobnih polj nepravilne pravokotne oblike, ki se blago spušča proti JZ. Grobna polja so razdeljena s potmi v štiri kvadrante. Na stičišču poti se nahaja znamenje. Vhod v območje grobnih polj je omogočen preko obstoječe mrliške vežice, ki je bila pozidana v drugi polovici 19. stoletja. Na SZ strani se v obzidje zajedata dve kapeli – družinski grobnici.

V severnem vogalu se civilno pokopališče skoraj stika z vojaškim pokopališčem iz 1. sv. vojne. Vojaško pokopališče je omejeno s kamnitim zidom in žično ograjo. SV stranica pokopališča je zaokrožena. Na SV strani se nahaja vhod na pokopališče prek kamnitega portala. Grobno polje s kamnitimi obeležji položenimi se blago dviguje proti JZ. Vojaško pokopališče ni predmet tega projekta.

Asfaltiran plato pred civilnim in ob vojaškem pokopališču služi namenu parkiranja in manevriranja z motornimi vozili. Na platu se nahaja tudi ekološki otok.

Obstoječa komunalna opremljenost:

Do obstoječega pokopališča je speljan vodovodni priključek in javna pot. Izveden je tudi podzemni cevovod za NN električni priključek

RUŠITVE, ODSTRANITVE

V celoti se bo odstranilo obstoječo mrliško vežico, ki se nahaja v sklopu obstoječega civilnega pokopališča. Obstoječa vežica bi terjala dodatno investicijo za sanacijo strehe, sten in temeljev zaradi manjkajoče hidroizolacije in drenaže. Sanacija objekta se cenovno izkazuje dražja novogradnja zato ob novogradnji za investitorja ni sprejemljiva ker bi tu nastajali tudi tekoči stroški vzdrževanja objekta.

NOVOGRADNJA

Predvidena je novogradnja - širitev obstoječega pokopališča z novim objektom mrliške vežice in območjem novih grobnih polj znotraj območja pokopališča. V sklopu zunanje ureditve je predvidena tudi izvedba nove dovozne poti in novega območja parkirnih mest. Lokacija novega objekta je umeščena v bolj zavetrni del območja saj je ena od največjih težav izpostavljenost obstoječega objekta burji, ki je za dejanski namen precej moteč faktor.

Nameravana gradnja naj bi zagotovila pomanjkanje novih grobnih polj. Razširitev grobnih polj proti severozahodu od obstoječega civilnega in jugozahodno od vojaškega pokopališča je z vidika zaokrožitve pokopališnega kompleksa – nekropole edina logična rešitev.

Lokacija razširitve proti severozahodu je smotrna tudi glede na samo pojavnost pokopališča v okolici, glede konfiguracije terena, ter glede mikro klimatskih razmer (zavetrna lega) kot tudi glede na možnost povezave z obstoječim pokopališčem.

Predvidena izgradnja novega grobnega polja bo namenjena žarnim in klasičnim pokopom. Na severozahodu se bo grobno polje zaključevalo z novo pokopališko vežico s poslovnim prostorom, poslovilno ploščadjo, čajno kuhinjo in sanitarijami. Na jugovzhodnem delu se bo grobno polje zaključevalo z žarnim zidom, na jugozahodnem delu se bo omejilo z žično grajo višine 1,2 m, ki ni samostojen objekt, na severovzhodnem delu pa bo od vojaškega pokopališča ločeno z zelenim tamponom, ki bo zasajeno z drevesi. Glavna komunikacijska os bo potekala ob severovzhodnem delu grobnega polja od predvidene nove pokopališke vežice do obstoječega platoja pred civilnim pokopališčem skozi ožino med vojaškim in civilnim pokopališčem. Višinske razlike med različnimi platoji pokopališča se premaguje z AB zidovi maksimalne višine 1,5 m.

Predvidena je tudi izgradnja nove dostopne poti in novega parkirišča z ekološkim otokom severozahodno od vojaškega pokopališča.

	OBSTOJEČE	NOVO	
Namembnost:	Mrliška vežica	Pokopališče	Mrliška vežica
maks. dimenzije objekta :			12,35 m x 10,40 m
maks. dimenzije kleti:	-		-
maks. dimenzije pritličja:			12,35 m x 10,40 m
Omaks. dimenzije nadstropja:			-
maks. dimenzije strehe:			12,35 m x 10,40 m
Višinski gabariti:	P	/	P
Višinske kote objekta:			
kota tlaka v pritličju			±0,00 = 155,68
kota slemena			+5,10 m
Absolutna kota:	±0.00 = 156,45 mnv		±0.00 = 158,68 mnv

0.8.1 SEZNAM ZEMLJIŠKIH PARCEL PREDVIDENE GRADNJE

Gradnja bo potekala na parcelah:

- odstranitev objekta: 1227; k.o. Črniče
- novogradnja pokopališča in nove mrliške vežice: 1226/2; k.o. Črniče

katastrska občina: k.o. Črniče

parc. št.	površina	lastnik
-----------	----------	---------

1226/2	3.318,00 m ²	Občina Ajdovščina, C. 5.maja 6a, 5270 Ajdovščina
1227	1.598,00 m ²	Občina Ajdovščina, C. 5.maja 6a, 5270 Ajdovščina

0.8.1.1 GRAFIČNI PRIKAZ ZEMLJIŠKIH PARCEL ZA GRADNJO (v prilogi list št.: S_1: GRADBENA PARCELA)

0.8.2 OPIS USKLAJENOSTI S PROSTORSKIMI AKTI

Navedba prostorskih aktov, ki veljajo na območju nameravane gradnje:

ODLOK o spremembah in dopolnitvah prostorskih sestavin dolgoročnega in družbenega plana Občine Ajdovščina za območje Občine Ajdovščina - Ur.gl.št. 7197 , Ur.l. RS, št. 96/04;

Prostorski ureditveni pogoji:

ODLOK o prostorskih ureditvenih pogojih za Občino Ajdovščina - Ur.gl., št. 1/98, Ur. l. RS, št. 92/05, 108/06, 45/08 , 19/09, 9/11, 100/11in 14/12; kartografski del: Ur.l. RS, št. 96/04;

LI št.:

ZAHTEVE, KI IZHAJAJO IZ PROSTORSKEGA AKTA in OPIS SKLADNOSTI S PROSTORSKIM AKTOM:

Oznaka prostorske enote : s

PODATKI O NAMENSKI RABI PROSTORA (NRP):

osnovna NRP: stavbno zemljišče, kmetijsko zemljišče

podrobna NRP: stavbno zemljišče-pokopališče (1227)

II. območje kmetijskih zemljišč: 1226/2

Opis skladnosti:

Z vidika namenske rabe prostora se objekt ne spreminja in je projekt v skladu z veljavnimi prostorskimi akti.

PODATKI O OBMOČJIH VAROVANJ IN OMEJITEV

vrsta varovanja oziroma omejitve:

- Lokacija se nahaja v 3. coni projektne hitrosti vetra
- Ekološko pomembno območje EPO in območje Natura 2000, uredba o posebnih varstvenih območjih (Natura 2000)
- Varovanje kulturne dediščine: memorialna dediščina -Črniče-vojaško pokopališče iz 1.svetovne vojne; EŠD 86. Strokovne podlage za varstvo kulturne dediščine, Občina Ajdovščina

VRSTE DOPUSTNIH DEJAVNOSTI, VRSTE DOPUSTNIH GRADENJ IN DRUGIH DEL TER VRSTE DOPUSTNIH OBJEKTOV GLEDE NA NAMEN

Vrste dopustnih dejavnosti:

Parcela št. 1227-del je stavbno zemljišče in leži v poselitvenem območju naselja Črniče, ki sodi med območje in naselje izjemnih vedut in dominant ter območje varovanja naravne in kulturne dediščine. Razvoj naselij in zaselkov je omejen na površine v poselitvenih območjih.

Parcela št. 1226/2 je po namenski rabi 2. območje kmetijskih zemljišč. Na parcelah, ki so z občinskim prostorskim planom namenjena kmetijstvu, se lahko dovoljuje gradnja in izvajajo drugi posegi v prostor skladno z Odlokom o prostorskih ureditvenih pogojih v Občini Ajdovščina (Ur. glasilo, št. 1/98, Ur.list RS, št. 96/04, 92/05, 108/06, 45/08, 19/09, 9/11, 100/11 in 14/12), skladno s pogoji, ki jih v svojem soglasju predpiše pristojni odbor občinskega sveta. Pri presoji dopustnosti določenega posega v prostor izven stavbnih zemljišč, mora odbor v zvezi z izdajo soglasja upoštevati določbe 6., 9., 14. in 15. člena.

Vrste dopustnih gradenj oziroma drugih del:

Na obravnavanem območju (stavbnem zemljišču in 2. območju kmetijskih zemljišč) je dovoljena gradnja novega objekta, rekonstrukcija , sprememba namembnosti objekta, investicijska vzdrževalna dela v skladu z vrstami dopustnih dejavnosti.

Vrste dopustnih objektov glede na namen:

Na obravnavanem območju so dopustni objekti, naprave in napeljave v skladu z dopustnimi dejavnostmi.

Opis skladnosti:

Z vidika dopustnih dejavnosti, gradenj oz. drugih del ter dopustnih objektov glede na namen je projekt v skladu z veljavnimi prostorskimi akti.

MERILA IN POGOJI ZA GRADITEV OBJEKTOV IN IZVEDBO DRUGIH DEL

Funkcionalna in oblikovna merila In pogoji:

- tipologija zazidave: širitev pokopališča in gradnja mrliške vežice - **USTREZA**
- velikost in zmogljivost objekta: /
- oblikovanje zunanje podobe objekta: Arhitektura mora biti podrejena zakonitostim stavbne dediščine v tem prostoru tako glede gabaritov in volumenskih razmerij kot tudi detajlov, materialov in barv. - **USTREZA**
- lega objekta na zemljišču: Objekt mora biti odmaknjen od parcelnih mej z zemljiščem drugih lastnikov /sosednjih parcelnih mej/ najmanj 2 m, od obstoječih stanovanjskih objektov drugih lastnikov pa: najmanj za 1,5 x višine novega objekta, če se le ta gradi pretežno na J, JV ali JZ strani obstoječega objekta, če pa se gradi objekt na S, V ali Z strani mora znašati minimalni odmik 8 m. V soglasju z lastnikom obstoječega objekta oz. sosednjega zemljišča se nov objekt lahko gradi oz. poseg izvaja tudi v manjšem odmiku, kot je zgoraj določeno. - **USTREZA.**
- ureditev okolice objekta : Ureditev zunanjih površin mora zagotoviti oblikovno povezavo objekta z okoljem. - **USTREZA**
- stopnja izkoriščenosti zemljišča: /
- velikost in oblika gradbene parcele: /
- druga merila in pogoji: /

Opis skladnosti:

Z vidika funkcionalnih in oblikovnih meril in pogojev je projekt v skladu z veljavnimi prostorskimi akti.

Infrastruktura:

- komunalna infrastruktura: Vsi objekti, katerih namembnost je povezana z rabo vode, morajo biti priključeni na javno vodovodno omrežje. Urbanistični del projekta mora določiti mesto priključka in upoštevati pogoje upravitelja Komunalno stanovanjske družbe Ajdovščina. - **USTREZA**
- Prav tako mora biti vsak objekt, iz katerega so urejeni odtoki priključen na javno kanalizacijo, ki ima ustrezno urejeno končno dispozicijo odplak. V naseljih, kjer le-te ni, je investitor dolžan speljati odplake v greznico, ki mora biti urejena po veljavnih higienskih in sanitarno-tehničnih predpisih. Za priključitev meteoritnih vod na kanalizacijo veljajo (razen v naseljih, kjer se kanalizacija priključuje na čistilno napravo) naslednji pogoji:
- meteorne strešne vode ter vode iz makadamskih in podobnih utrjenih površin je treba speljati preko peskolovov; - **USTREZA**
- meteorne vode iz asfaltnih površin, parkirišč, garaž in podobnih površin je treba speljati preko lovilcev olj in maščob. - **USTREZA**
- Na zemljiščih z dobro propustnostjo je dovoljena gradnja ponikovalnice
- prometna infrastruktura: Vsi novi objekti morajo imeti zagotovljen priključek na javno cesto v skladu z veljavnimi predpisi. Pri lociranju novih objektov je potrebno težiti k temu, da se za več objektov predvidijo skupni priključki na javne ceste in javne poti. Če se priključek izvaja preko zemljišča drugega lastnika, je pravice glede njegove izvedbe in uporabe potrebno urediti s pogodbo. - **USTREZA**
- Parkirna mesta za stanovanjske enote se morajo zagotavljati v okviru funkcionalnih površin objektov, skladno s 27. členom Odloka o prostorsko ureditvenih pogojih v občini Ajdovščina (Ur.gl. Nova Gorica, 1/98, Ur.l. RS št. 92/05, 108/06, 45/08, 19/09, 9/11, 100/11 in 14/12). - **USTREZA**
- energetska infrastruktura: Objekt mora biti priključen na električno omrežje. Za priključitev mora investitor pridobiti soglasje pristojne elektroenergetske organizacije. - **USTREZA**
- telekomunikacijska infrastruktura: /
- druga infrastruktura: /

Opis skladnosti:

Z vidika infrastrukture je projekt v skladu z veljavnimi prostorskimi akti.

Druga merila in pogoji:

- merila in pogoji za varstvo okolja, ohranjanje narave, varstvo kulturne dediščine in trajnostno rabo naravnih dobrin: Parcela leži v območju 3. stopnje hrupa.
- merila in pogoji v zvezi z gradnjo in vzdrževanjem objektov : /
- druga merila in pogoji: Za gradnjo je potrebno gradbeno dovoljenje.

Opis skladnosti:

Z vidika drugih meril in pogojev je projekt v skladu z veljavnimi prostorskimi akti.

PODATKI O VAROVANJU IN OMEJITVAH PO POSEBNIH PREDPISIH

Opozorilo: podatki pod to točko se navajajo do vzpostavitve zbirke pravnih režimov

Območja, ki so s posebnim aktom oziroma predpisom o zavarovanju opredeljena kot varovana območja:

- vrsta varovanega območja: Območje naravnih znamenitosti ter kulturnih in zgodovinskih spomenikov: Črniče-vojaško pokopališče iz 1. sv. vojne.
- predpis oziroma akt o zavarovanju: Odlok o razglasitvi kulturnih in zgodovinskih spomenikov ter naravnih znamenitosti na Območju Občine Ajdovščina. - Ur.gl., št. 4/87.
- pred gradnjo je treba pridobiti soglasje Zavoda za varstvo kulturne dediščine RS.

Varovalni pasovi objektov gospodarske javne infrastrukture, v katerih se nahaja zemljišče:

- vrsta varovalnega pasu: varovalni pas kategorizirane občinske ceste JP 501 061;
- širina varovalnega pasu: 5 m, merjeno od zunanjega roba cestnega sveta;
- Za posege v varovalnem pasu občinske ceste je treba dobiti pogoje in soglasje strokovne službe Občine Ajdovščina.

Investitor oz. projektant je dolžan upoštevati tudi projektne pogoje tistih soglasodajalcev oz. upravljalcev komunalnih naprav, ki se jih naknadno odkrije na terenu ob izdelavi geodetskega načrta ali izvedbi, ter jih vključiti v postopek oz. pridobiti njihova soglasja.

PROSTORSKI UKREPI

Vrste prostorskih ukrepov:

Na nepremičnini obstaja zakonita predkupna pravica občine.

PODATKI V ZVEZI S SPREMEMBAMI IN DOPOLNITVAMI OZIROMA PRIPRAVO NOVIH PROSTORSKIH AKTOV

*program priprave prostorskega akta: Sklep o pripravi prostorskega načrta Občine Ajdovščina (Ur.l. RS, št. 120/07);

**faza priprave/ predviden rok sprejema : predlog občinskega prostorskega načrta

morebitni drugi podatki glede priprave prostorskih aktov: Akt se nanaša na celotno območje občine Ajdovščina;

0.8.3.1 PRIKAZ OBJEKTA NA ZEMLJIŠČU TER VAROVANA OBMOČJA IN VAROVALNI PASOVI

Varovalni pasovi gospodarske javne infrastrukture (GJI):

Na območju gradnje se nahajajo naslednji varovalni pasovi gospodarske javne infrastrukture:

- varovalni pas ceste.

Posegi v varovalnih pasovih se bodo izvajali skladno s pridobljenimi projektnimi pogoji in soglasji upravljavcev.

0.8.3.2 GRAFIČNI PRIKAZ OBJEKTA NA ZEMLJIŠČU TER VAROVANA OBMOČJA IN VAROVALNI PASOVI (v prilogi list št. S_2: PRIKAZ VAROVALNIH PASOV IN OBMOČIJ)

0.8.4.1 PRIKAZ ZNAČILNIH PREREZOV

Etažnost objekta:	P
Absolutna višinska kota:	$\pm 0.00 = 155,68 \text{ m.n.v.}$
Relativne višinske kote etaž.	$P = \pm 0.00 \text{ m}$
Najvišja višina objekta (sleme):	+ 5.10 m

0.8.4.2 GRAFIČNI PRIKAZ ZNAČILNIH PREREZOV (v prilogi list št.: S_3: ZAZIDALNA SITUACIJA) (v prilogi list št.: S_3A: ZAZIDALNA SITUACIJA – PREČNI PROFILI ZIDOV)

0.8.5 SEZNAM PRIKLJUČKOV NA INFRASTRUKTURO:

VODOVOD:	Do obstoječega pokopališča poteka obstoječ priključni vod vodovoda. Novo območje pokopališča bo priključeno na obstoječ vodomerni jašek. Do novega območja pokopališča se izvede novo podaljšano traso priključnega voda vodovoda, ki bo potekala preko parcel investitorja št.: 1226/4, 1226/2; k.o. 2384 - Črniče.
ELEKTRIKA:	Novo pokopališče bo imelo nov priključek na javno NN elektro omrežje. Mesto priključitve na javno NN elektro omrežje se bo nahajalo v obstoječem kabelskem jašku javnega elektro omrežja, ki se nahaja na parceli št. 615/4; k.o. Črniče. Od omenjenega kabelskega jaška poteka preko parcel št. 615/4, 615/2, 615/1, 2539/4, do obstoječega pokopališkega objekta na parceli št.:1226/4; k.o. 2384 - Črniče že izvedena podzemna cev SF Ø100 v katero se bo vgradilo priključni elektro kabel za namen novega dela pokopališča. Nov podzemni priključni elektro vod bo potekal tudi preko parcele št. 1226/2, k.o. 2384 - Črniče, do novega objekta, prav tako na parceli št.. 1226/2, kjer se bo na fasadi objekta-na stalno dostopnem mestu nahajala nova PMO Predvidena priključna moč bo znašala 3x20A.
METEORNA KANALIZACIJA:	Meteorne vode s strešin bodo prek tipskih peskolovov ponikale na parceli investitorja, 1226/2 k.o. 2384 – Črniče. Meteorne vode iz utrjenih povoznih in parkirnih površin na peščeni podlagi bodo ponikale po investitorjevi parceli, 1226/2 k.o. 2384 – Črniče.
FEKALNA KANALIZACIJA:	V sklopu novogradnje se bo na parceli investitorja vgradilo tipsko nepretočno greznico prostornine 10 m ³ . Vgradnja MČN za tip objekt, kjer je predvidena največja letna količina odpadne vode pod 4 m ³ , ni smotrna, ker naprava ne bo ustrezno delovala.
DOSTOP DO JAVNE CESTE:	Predviden je nov priključek na javno pot, preko parcele št.: 1226/2, do parcele št.: 1226/4; vse k.o. 2384 - Črniče. Na parceli št. 1226/4; k.o. 2384 - Črniče se nahaja javna kategorizirana občinska pot z oznako JP 501 061.
RAVNANJE Z ODPADKI	Odpadki se bodo zbirali na novem platu za zabojnike., ki se bo nahajalo na parceli št.: 1226/2 k.o. 2384 – Črniče.

0.8.5.1 SEZNAM PARCEL PREKO KATERIH POTEKAJO PRIKLJUČKI:

Priključki se nahajajo na:

VODOVOD:

nadaljevanje obstoječe priključne trase vodovoda: 1226/4, 1226/2 k.o. 2384 – Črniče

ELEKTRIKA:

obstoječa priključna trasa elektrovoda: 615/4, 615/2, 615/1, 2539/4, 1226/2, 2539/1; k.o. 2384 – Črniče

novi nadaljevanje obstoječe priključne trase elektrovoda: 1226/4, 1226/2; k.o. 2384 – Črniče

0.8.5.2 GRAFIČNI PRIKAZ PRIKLJUČKOV NA INFRASTRUKTURO (v prilogi list št.: S_4: KOMUNALNA SITUACIJA in S_4A: KOMUNALNA SITUACIJA)

0.8.6 SEZNAM ZEMLJIŠKIH PARCEL PREKO KATERIH POTEKA PRIKLJUČEVANJE NA JAVNO CESTO

Predviden je nov priključek na javno pot, preko parcele št.: 1226/2, do parcele št.: 1226/4; vse k.o. 2384 – Črniče. Na parceli št. 1226/4; k.o. 2384 – Črniče se nahaj javna kategorizirana občinska pot JP 501 061.

0.8.6.1 GRAFIČNI PRIKAZ PROMETNE UREDITVE (v prilogi list št.: S_5: PROMETNA UREDITEV)

0.8.7 PRIKAZ ZUNANJE UREDITVE

Novo grobno polje s poslovilnim objektom

Glavna povezava z obstoječim grobnim poljem, ki pomeni nadaljevanje obstoječe poti, bo napajala posamične vrste grobov ter pas talnih žarnih grobov na JZ strani.

Na JV strani, z odmikom od obstoječega pokopališkega zidu, med dve obstoječi družinski grobnici, se bo predvidoma umestilo žarni zid. Prostor pred žarnim zidom bo tlakovan. Območje med žarnim zidom in obstoječim pokopališkim zidom se bo zazelenilo.

Poslovilna ploščad

Na SZ strani bo umeščeno poslovilno območje, ki ga sestavlja poslovilni objekt z večjim nadstreškom ter poslovilna ploščad. Objekt bo predvidoma orientiran z nadstreškom proti SZ (zavetrna lega).

Glavni dostop do novega območja bo na SZ strani preko novega cestnega priključka in območja parkiranja.

Predvidena je postavitev ograje okrog obstoječega platoja za zaboynike, ki se nahaja na parceli št.: 1226/2 k.o. 2384 – Črniče. Ograja bo izvedena iz prašnobarvanih JE profilov, ki se jih ozeleni z zimzeleno plezalko (zimzelenim jasminom).

0.8.7.1 GRAFIČNI PRIKAZ ZUNANJE UREDITVE (v prilogi list št.: S6_ZUNANJA UREDITEV)

0.8.8 VPLIVI OBJEKTA NA NEPOSREDNO OKOLICO TER USTREZNI UKREPI

Pričakovani vplivi v času gradnje

Za predvidena gradbena in ostala dela ne bo prihajalo do povečanih emisij hrupa, tresljajev in emisij prahu.

Vpliv na mehansko stabilnost:

V fazi izvajanja odstranitvenih del bodo upoštevani ukrepi začasnega podpiranja in varovanja, tako da ne bo vplivov na porušitev sosednjih objektov oziroma delov objektov v okolici nameravane gradnje, dela ne bodo povzročila škode na objektih v okolici nameravane gradnje ali na njihovi napeljavi in vgrajeni opremi

Vplivi objekta na okolico v zvezi s higiensko in zdravstveno zaščito:

Gradnja bo lahko povzročila zmerno povečavo hrupa v bivalnem okolju. Vpliv emisij bo kratkotrajen omejen na čas trajanja posega in ne bo pomenil prekoračitve dovoljenega hrupa v okolici. Zaradi gradnje lahko na ožjem območju pričakujemo povečano onesnaženost zraka s prašnimi delci zaradi gradbenih del, manjšimi emisijami izpuhov gradbenih strojev ter prometa tovornih vozil zaradi dovoza materiala. Izvajalec del je dolžan z ukrepi varovati in očistiti okoliške objekte.

Ukrepi za zmanjšanje vplivov v času gradnje

Gradbišče bo organizirano na način, da bodo hrupni deli gradbišča čimbolj odmaknjeni od stavb, kjer so stanovanja. Ureditev gradbišča je v grafični prilogi.

Vplivi objekta na okolico v zvezi s higiensko in zdravstveno zaščito

Potrebno je v največji meri omejiti emisije prahu z vlaženjem. Emisije hrupa je mogoče zmanjšati z omejitvijo delovanja naprav na čas, ko je to nujno potrebno. Količina odpadnih voda bo minimalna njihov vpliv neznaten. Pri prevažanju materiala na in z gradbišča je potrebno paziti na čistočo dovoznih poti in jih po potrebi očistiti.

Vplivi objekta na okolico v zvezi z zaščito pred hrupom

Emisije prekomernega hrupa bodo minimalne in časovno ter prostorsko omejene. Potrebno je upoštevati lokalne predpise o emisijah hrupa in javnem redu in miru v naseljih. Dela je potrebno izvajati v primernem času v skladu z predpisi in uzancami.

Ureditev gradbišča upošteva, da so najbolj hrupni deli (žaga, prostor za rezanje....) v največji oddaljenosti od stanovanjskih objektov

Zaščita tal in podtalnice

Za zaščito tal in talne vode pred izlitji je potrebno uporabljati le brezhibne servisirane stroje in naprave.

Odpadki nastali med gradnjo bodo minimalni. Izvajalec mora poskrbeti za sprotno odvažanje in deponiranje le teh.

Pričakovani vplivi v času uporabe objekta

Objekt ne bo predstavljal vira hrupa ali škodljivih emisij neposredno v okolico, prav tako njegova izgradnja in uporaba ne bo imela škodljivih vplivov na objekte v okolici.

MEHANSKA ODPORNOST IN STABILNOST

Objekt bo izveden v skladu z Načrtom gradbenih konstrukcij in bo varen in zanesljiv za uporabo. Niso predvideni vplivi nobenega objekta na mehansko stabilnost objektov v neposredni okolici.

VARNOST PRED POŽAROM

Za obravnavano gradnjo je izdelana Zasnova požarne varnosti. Obravnavana gradnja bo izvedena skladno z zahtevami iz Zasnove požarne varnosti, ki je del tega projekta.

HIGIENSKA IN ZDRAVSTVENA ZAŠČITA IN ZAŠČITA OKOLICE

- primerno notranje okolje (toplota, osvetlitev, kakovost zraka, vlažnost) .. ukrepi z izvedbo hidroizolacije, toplotne izolacije, prezračevanje,
- odvajanje odpadnih voda; meteorna kanalizacija je predvidena skladno z zahtevami soglasodajalcev, za kar so pridobljena tudi soglasja. Obravnavana gradnja bo izvedena skladno z izdanimi soglasji.
- oddajanje strupenih plinov ... Objekt ne bo proizvajal strupenih plinov

VARNOST PRI UPORABI

S to bistveno zahtevo se zaradi zagotovitve čim manjšega ogrožanja ljudi (zlasti starejših, invalidnih oseb in otrok) v objektih zagotavlja, da pri normalni rabi objekta ne more priti do:

- zdrsa, padca, udarca, (objekt nima višinskih nevarnosti, talne površine bodo v območju kjer je možnost mokrih in spolzkih tal obdelane protizdrsko).
- opeklin, električnega udara, eksplozije - ni nevarnosti
- nezgode zaradi gibanja vozil – ni nevarnosti.

ZAŠČITA PRED HRUPOM

Za obravnavano gradnjo ni potreben Elaborat zaščite pred hrupom v stavbah.

VARČEVANJE Z ENERGIJO IN OHRANJANJE TOPLOTE

Za obravnavano gradnjo ni potrebno zagotavljati varčevanja z energijo in ohranjanja toplote.

0.8.9 ELEMENTI ZA ZAKOLIČENJE

(v prilogi list št.: S7_ZAKOLIČBENA SITUACIJA)

0.8.10 SITUACIJA OBMOČJA GRADBIŠČA (v prilogi list št.: S8_SITUACIJA GRADBIŠČA)

Gradbišče bo urejeno na parceli št. 1226/2; k.o. Črniče.

PRILOGE:

GRAFIČNE PRILOGE :

- S_1: Gradbena parcela
- S_2: Prikaz varovalnih pasov in varovalnih območij
- S_3: Zazidalna situacija (z značilnimi pogledi in prerezom)
- S_4: Komunalna situacija
- S_5: Prometna situacija
- S_6: Zunanja ureditev
- S_7: Zakoličbena situacija
- S_8: Situacija gradbišča

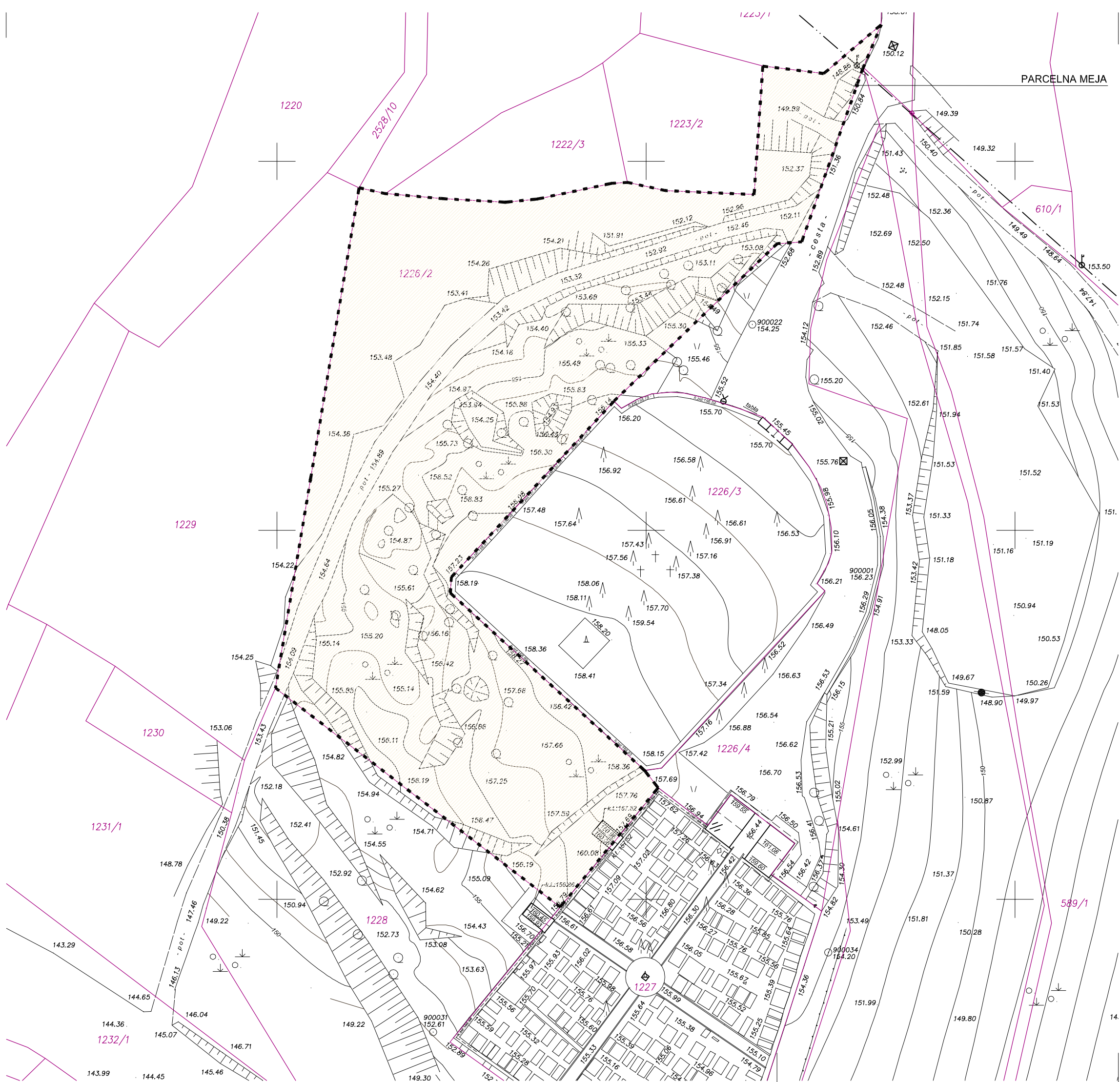
0.10 IZKAZI

- Izkaz požarne varnosti
- Izkaz energijskih karakteristik prezračevanja stavbe – ni potreben
- Izkaz zaščite pred hrupom v stavbah

0.11 KOPIJE PRIDOBLJENIH SOGLASIJ IN SOGLASIJ ZA PRIKLJUČITEV

0.12 PRILOGE

- Lokacijska informacija
- Kopija avstrijskega katastra
- Kopija italijanskega katastra



LEGENDA



GRADBENA PARCELA



ACMA d.o.o, družba za projektiranje, inženiring, razvojne in druge strokovne dejavnosti
Tovarniška cesta 4C, SI 5270 Ajdovščina

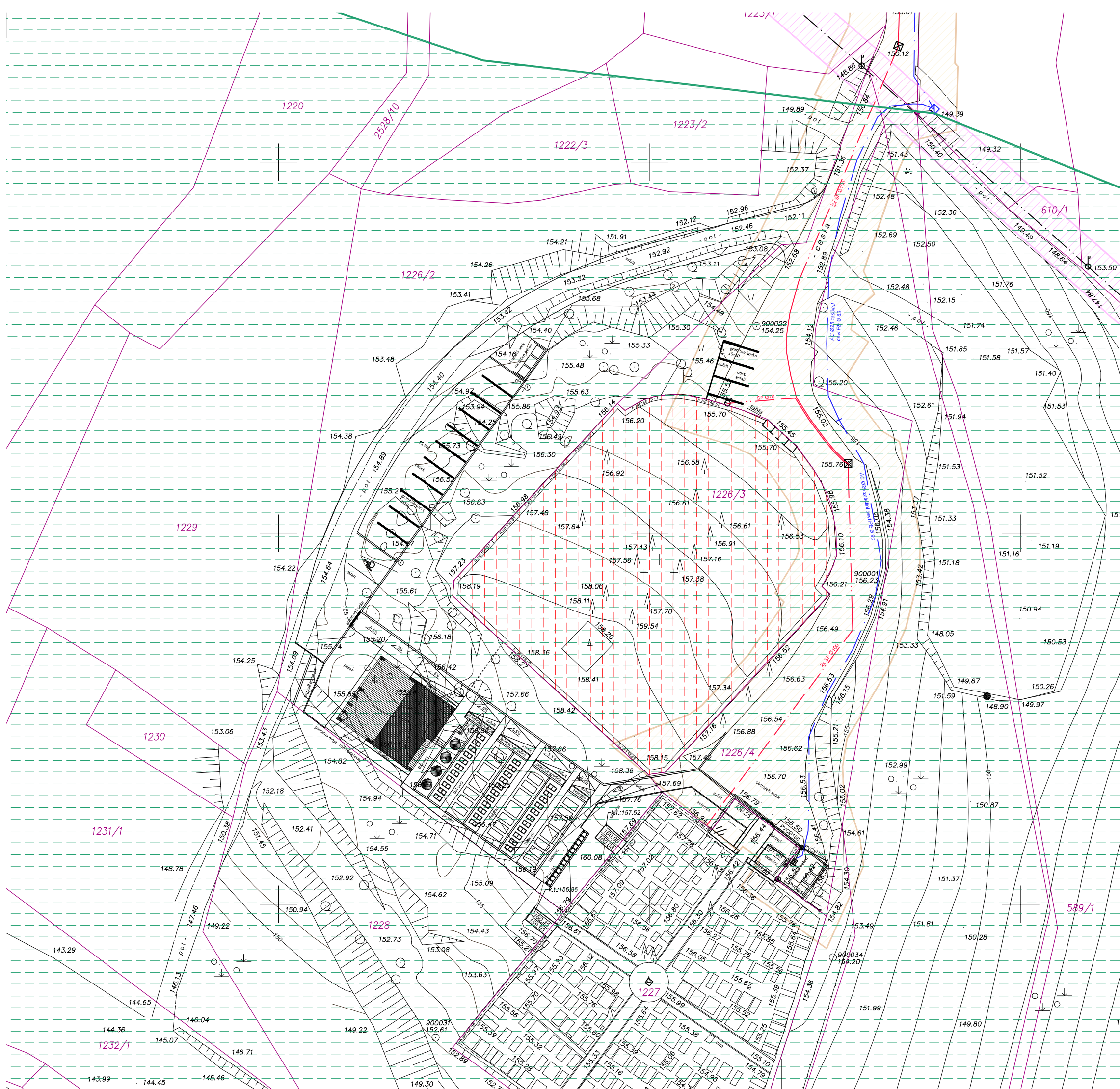
investitor / naročnik:
OBČINA AJDOVŠČINA
Cesta 5. maja 6a, 5270 Ajdovščina

objekt:
POKOPALIŠČE ČRNIČE





vrsta načrta / faza obdelave:
VODILNA MAPA / PGD

vsebina risbe:
14. GRADBENA PARCELA

št. proj.:	datum:	merilo:	št. list:
04 - 2013	avgust 2017	1:500	S_1



LEGENDA

-  VAROVALNI PAS CESTE
-  VAROVALNI PAS TELEKOMUNIKACIJ
-  OBMOČJE KULTURNE DEDIŠČINE
-  OBMOČJE NATURA 2000 in EPO



ACMA d.o.o. družba za projektiranje, inženiring, razvojne in druge strokovne dejavnosti
Tovarniška cesta 4C, SI 5270 Ajdovščina

investitor / naročnik:

OBČINA AJDOVŠČINA
Cesta 5. maja 6a, 5270 Ajdovščina

objekt:

POKOPALIŠČE ČRNIČE

vrsta načrta / faza obdelave:

VODILNA MAPA / PGD

vsebine risbe:

PRIKAZ VAROVALNIH PASOV IN OBMOČIJ

št. proj.:

04 - 2013

datum:

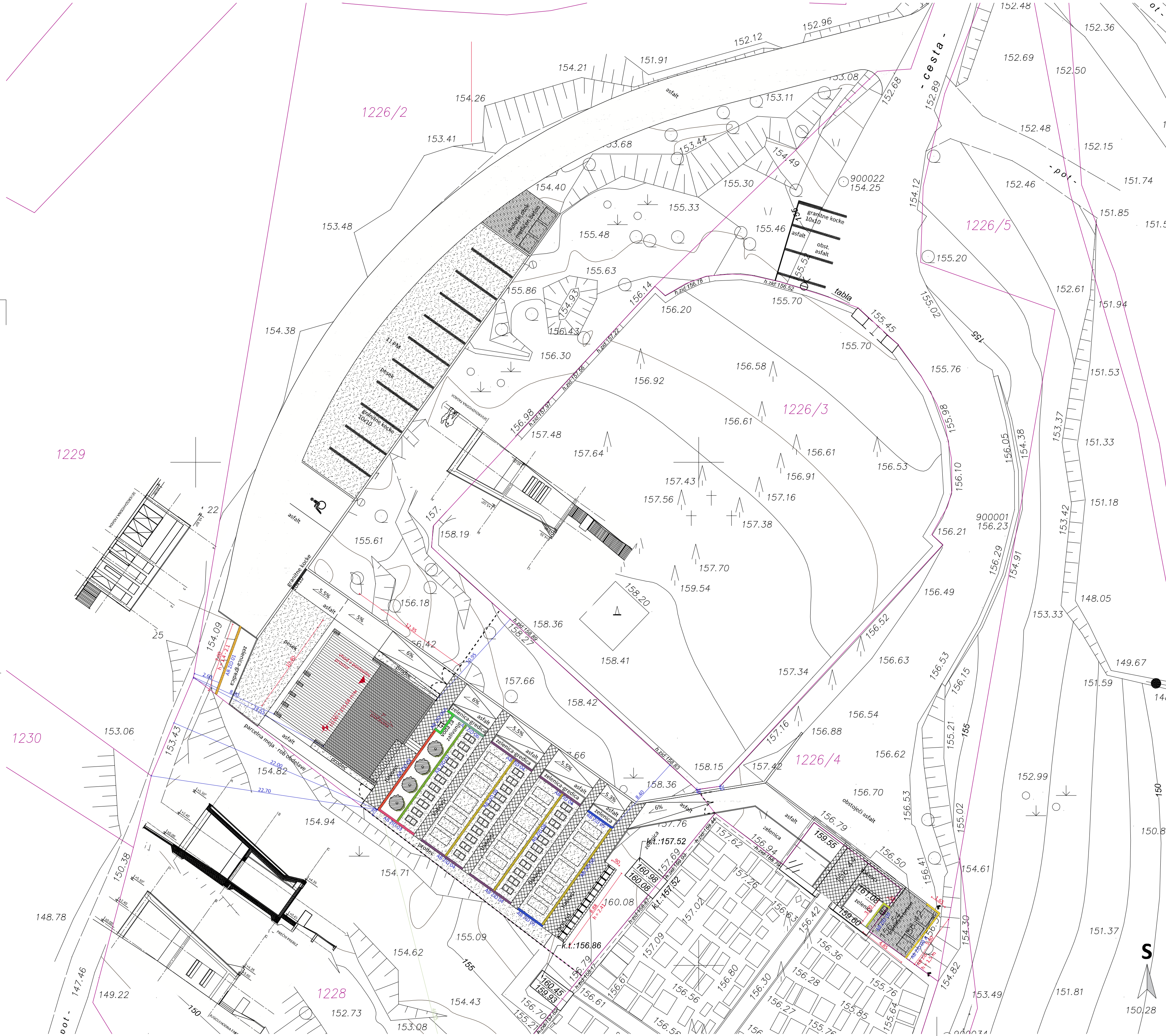
avgust 2017

merilo:

1:500

št. list:

S_2



- AB ZID 01
š=0,2m; h=1,4–2,1m; l=7,0m
- AB ZID 02
š=0,2m; h=0,9–1,4m; l=9,75m
- AB ZID 03
š=0,2m; h=0,3–1,4m; l=4,2m
- AB ZID 04
š=0,2m; h=0,35–1,0m; l=5,0m
- AB ZID 05
š=0,2m; h=0,35–1,0m; l=3,0m
- AB ZID 06
š=0,2m; h=0,35–0,7m; l=3,6m
- AB ZID 06A
š=0,2m; h=1,5m; l=4,0m
- AB ZID 07
š=0,2m; h=0,3–0,5m; l=11,75m
- AB ZID 08
š=0,2m; h=1,0m; l=11,75m
- AB ZID 09
š=0,2m; h=1,5m; l=3,85m
- AB ZID 09A
š=0,2m; h=1,5m; l=7,25m

- ŽIČNA OGRAJA; h=1,9m
- ODMIKI OD SOSEDNIJH PARCEL
- DIMENZIJE OBJEKTOV

ACMA
investitor / naročnik:
OBČINA AJDOVŠČINA
Cesta 5. maja 6a, 5270 Ajdovščina

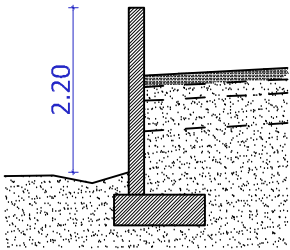
objekt:
POKOPALIŠČE ČRNIČE

vrsta načrta / faza obdelave:
VODILNA MAPA / PGD

vsebina risbe:
ZAZIDALNA SITUACIJA

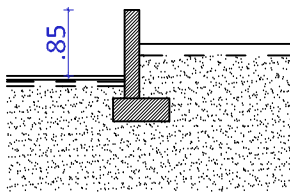
št. proj.: **04 - 2013** datum: **avgust 2017** merilo: **1:250** št. list: **S_3**

obstoječa pot zelenica



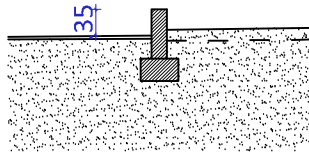
AB ZID 01
š=0,2m
h=1,4–2,1m
l=7,0m

bet. tlakovci zelenica



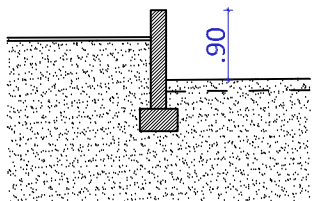
AB ZID 02
š=0,2m
h=0,9–1,4m
l=9,75m

grobna mesta zelenica



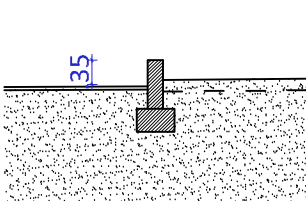
AB ZID 03
š=0,2m
h=0,3–1,4m
l=4,2m

pesek grobna mesta



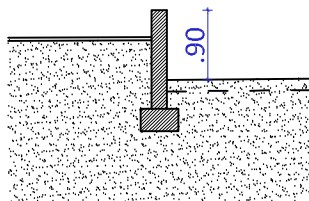
AB ZID 04
š=0,2m
h=0,35–1,0m
l=5,0m

pesek grobna mesta



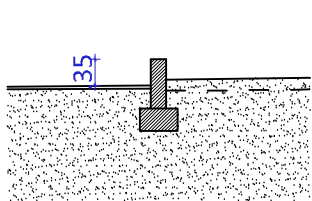
AB ZID 04
š=0,2m
h=0,35–1,0m
l=5,0m

pesek grobna mesta



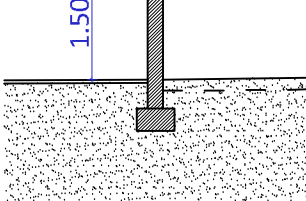
AB ZID 05
š=0,2m
h=0,35–1,0m
l=3,0m

grobna mesta zelenica



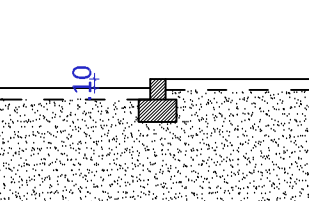
AB ZID 06
š=0,2m
h=0,35–0,7m
l=3,6m

bet. tlakovci zelenica



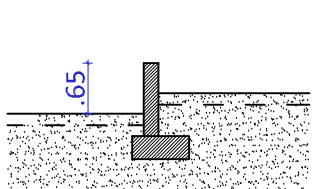
AB ZID 06A
š=0,2m
h=1,5m
l=4,0m

bet. tlakovci grobna mesta



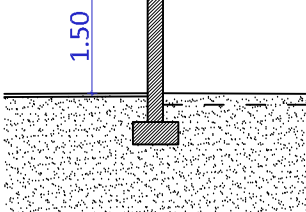
AB ZID 07
š=0,2m
h=0,3–0,5m
l=11,75m

grobna mesta grobna mesta



AB ZID 08
š=0,2m
h=1,0m
l=11,75m

grobna mesta grobna mesta



AB ZID 09
š=0,2m
h=1,5m
l=3,85m

ACMA

ACMA d.o.o., družba za projektiranje, inženiring, razvojne in druge strokovne dejavnosti
Tovarniška cesta 4C, SI 5270 Ajdovščina

investitor / naročnik:

OBČINA AJDOVŠČINA
Cesta 5. maja 6a, 5270 Ajdovščina

objekt:

POKOPALIŠČE ČRNIČE

vrsta načrta / faza obdelave:

VODILNA MAPA / PGD

vsebina risbe:

ZAZIDALNA SITUACIJA - PREČNI PROFILI ZIDOV

št. proj.:

04 - 2013

datum:

avgust 2017

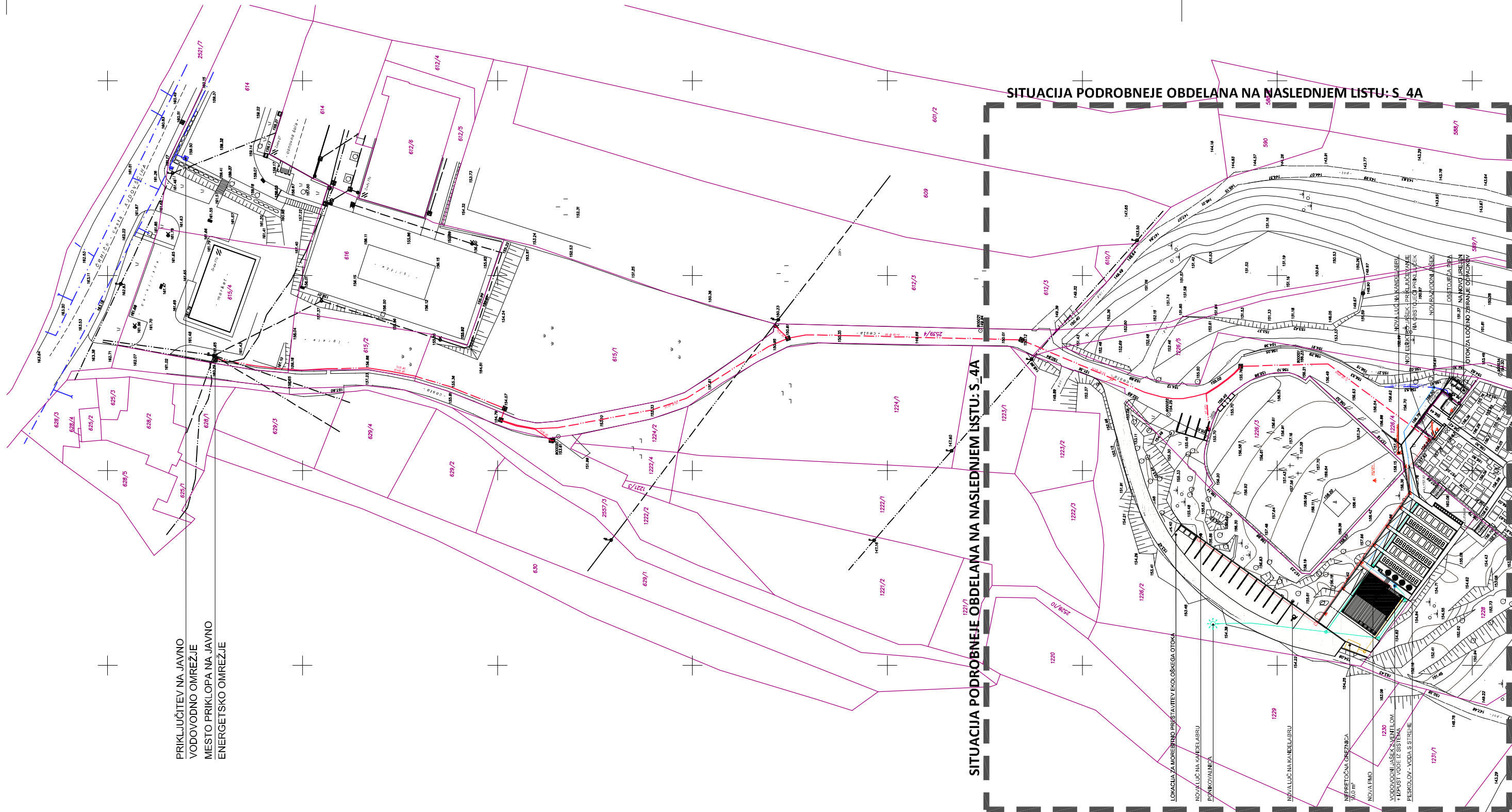
merilo:

1:100

št. list:

S_3A





Potek elektroenergetskega priključka:

- prikllop na javno omrežje: 615/4
- potek obstoječega voda: 615/4, 615/2, 615/1, 2539/4, 1226/4, 2539/1
- potek podaljšanja priključka: 1226/4, 1226/2

Potek vodovodnega priključka:

- potek podaljšanja priključka: 1226/4, 1226/2



LEGENDA

- VODOVOD — OBSTOJEČE
- VODOVOD — NOVO
- ELEKTROVOD — OBSTOJEČE
- ELEKTROVOD — NOVO
- METEORNA KANALIZACIJA
- FEKALNA KANALIZACIJA

ACMA

ACMA d.o.o, družba za projektiranje, inženjring, razvojne in druge strokovne dejavnosti
Tovarniška cesta 4C, SI 5270 Ajdovščina

investitor / naročnik:

OBČINA AJDOVŠČINA

Cesta 5. maja 6a, 5270 Ajdovščina

objekt:

POKOPALIŠČE ČRNIČE

vrsta načrta / faza obdelave:

VODILNA MAPA / PGD

vsebine risbe:

KOMUNALNA SITUACIJA

št. proj.:

04 - 2013

datum:

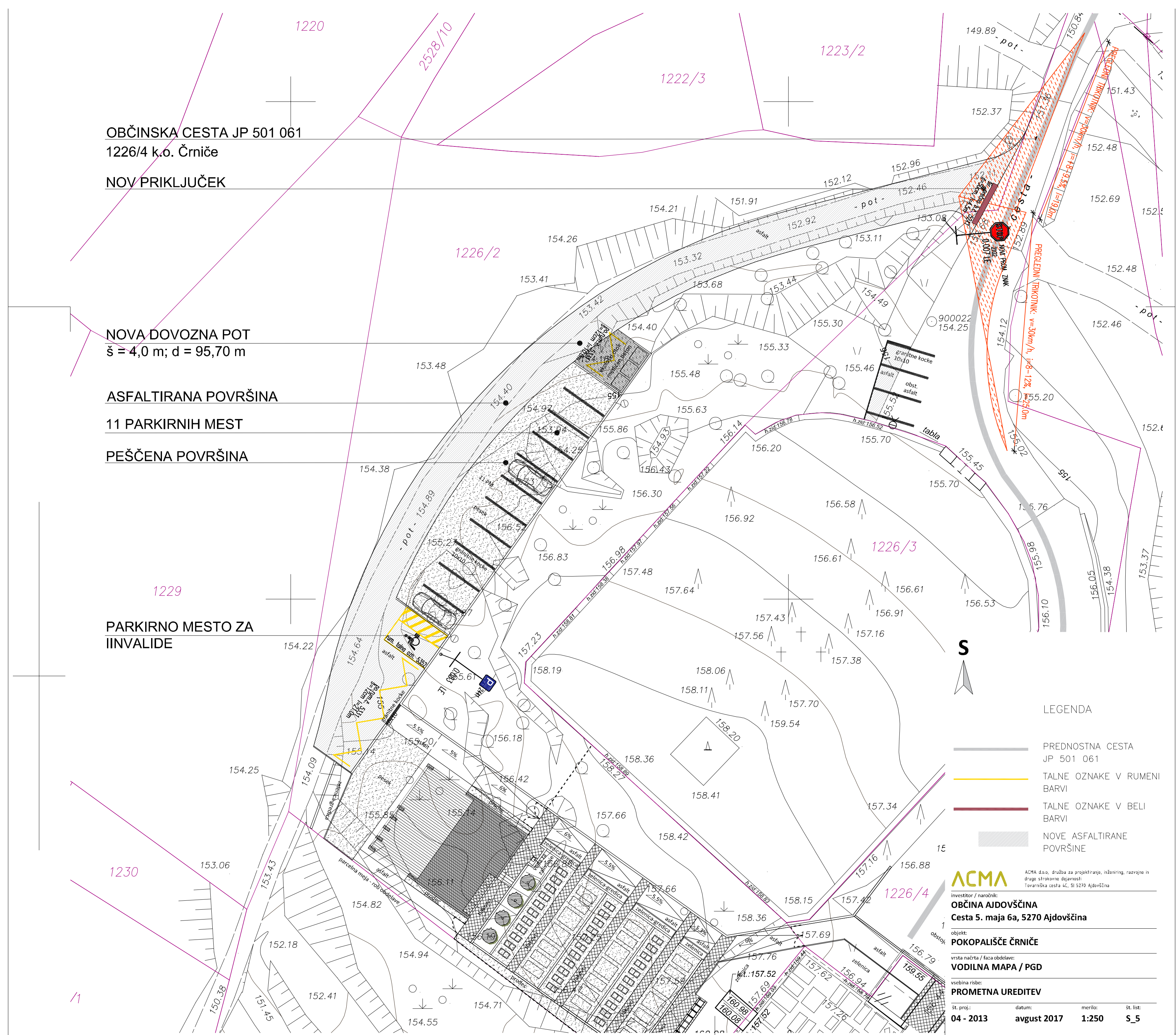
avgust 2017

merilo:

1:1000

št. list:

S_4



OBČINSKA CESTA JP 501 061

1226/4 k.o. Črniče

NOV PRIKLJUČEK

NOVA DOVOZNA POT

š = 4,0 m; d = 95,70 m

ASFALTIRANA POVRŠINA

11 PARKIRNIH MEST

PEŠČENA POVRŠINA

PARKIRNO MESTO ZA

IINVALIDE

LEGENDA

- PREDNOSTNA CESTA JP 501 061
- TALNE OZNAKE V RUMENI BARVI
- TALNE OZNAKE V BELI BARVI
- NOVE ASFALTIRANE POVRŠINE

ACMA

ACMA d.o.o. družba za projektiranje, inženjring, razvoje in druge strokovne dejavnosti
Tovarniška cesta 4/C, SI 5270 Ajdovščina

Investitor / naročnik:
OBČINA AJDOVŠČINA
Cesta 5. maja 6a, 5270 Ajdovščina

objekt:
POKOPALIŠČE ČRNIČE

vrsta načrta / faza obdelave:
VODILNA MAPA / PGD

vsebina risbe:
PROMETNA UREDITEV

št. proj.:	datum:	merilo:	št. list:
04 - 2013	avgust 2017	1:250	S_5

SITUACIJA PODROBNEJE OBDELANA NA NASLEDNJEM LISTU: S_6A

SITUACIJA PODROBNEJE OBDELANA NA NASLEDNJEM LISTU: S_6A

LEGENDA

- OZELENJENO, GOZD – OBSTOJEČE
- ZELENICA, NIZKO POKROVNO GRMIČEVJE
- ASFALTIRANO, POVOZNO
- ASFALTIRANO, POHODNO
- UTRJENA PEŠČENA POVRŠINA
- TLAKOVCI
- METLIČEN BETON



ACMA

ACMA d.o.o, družba za projektiranje, inženiring, razvojne in druge strokovne dejavnosti
Tovarniška cesta 4C, SI 5270 Ajdovščina

investitor / naročnik:

OBČINA AJDOVŠČINA

Cesta 5. maja 6a, 5270 Ajdovščina

objekt:

POKOPALIŠČE ČRNIČE

vrsta načrta / faza obdelave:

VODILNA MAPA / PGD

vsebina risbe:

14. **ZUNANJA UREDITEV**

št. proj.:

04 - 2013

datum:

avgust 2017

merilo:

1:500

št. list:

S_6

ZATRAVLJENO - GOZD

LOKACIJA ZA MOREBITNO PRESTAVITEV EKOLOŠKEGA OTOKA

ASFALTIRANA POVRŠINA

PEŠČENA POVRŠINA

1229

ZATRAVLJENO MED OBSTOJEČIMI DREVESI

PEŠČENA POVRŠINA

POKRITA PLOŠČAD
ŠTOKAN BETON

30

ASFALTIRAN DOSTOP ZA INVALIDE

ZELENICA S POKRIVNIM RASTLINJEM

ŽIČNA OGRAJA

148.78

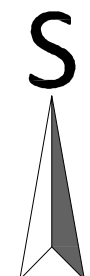
147.46
149.22

1226/2

1226/3

1226/4

1228



LEGENDA

- OZELENJENO, GOZD — OBSTOJEČE
- ZELENICA, NIZKO POKROVNO GRMIČEVJE
- ASFALTIRANO, POVOZNO
- ASFALTIRANO, POHODNO
- UTRJENA PEŠČENA POVRŠINA
- TLAKOVCI
- METLIČEN BETON

ACMA

ACMA d.o.o. družba za projektiranje, inženiring, razvojne in
druge strokovne dejavnosti
Tovarniška cesta 4C, SI 5270 Ajdovščina

investitor / naročnik:

OBČINA AJDOVŠČINA
Cesta 5. maja 6a, 5270 Ajdovščina

objekt:

POKOPALIŠČE ČRNIČE

vrsta načrta / faza obdelave:

VODILNA MAPA / PGD

vsebina risbe:

ZUNANJA UREDITEV

št. proj.:

04 - 2013

datum:

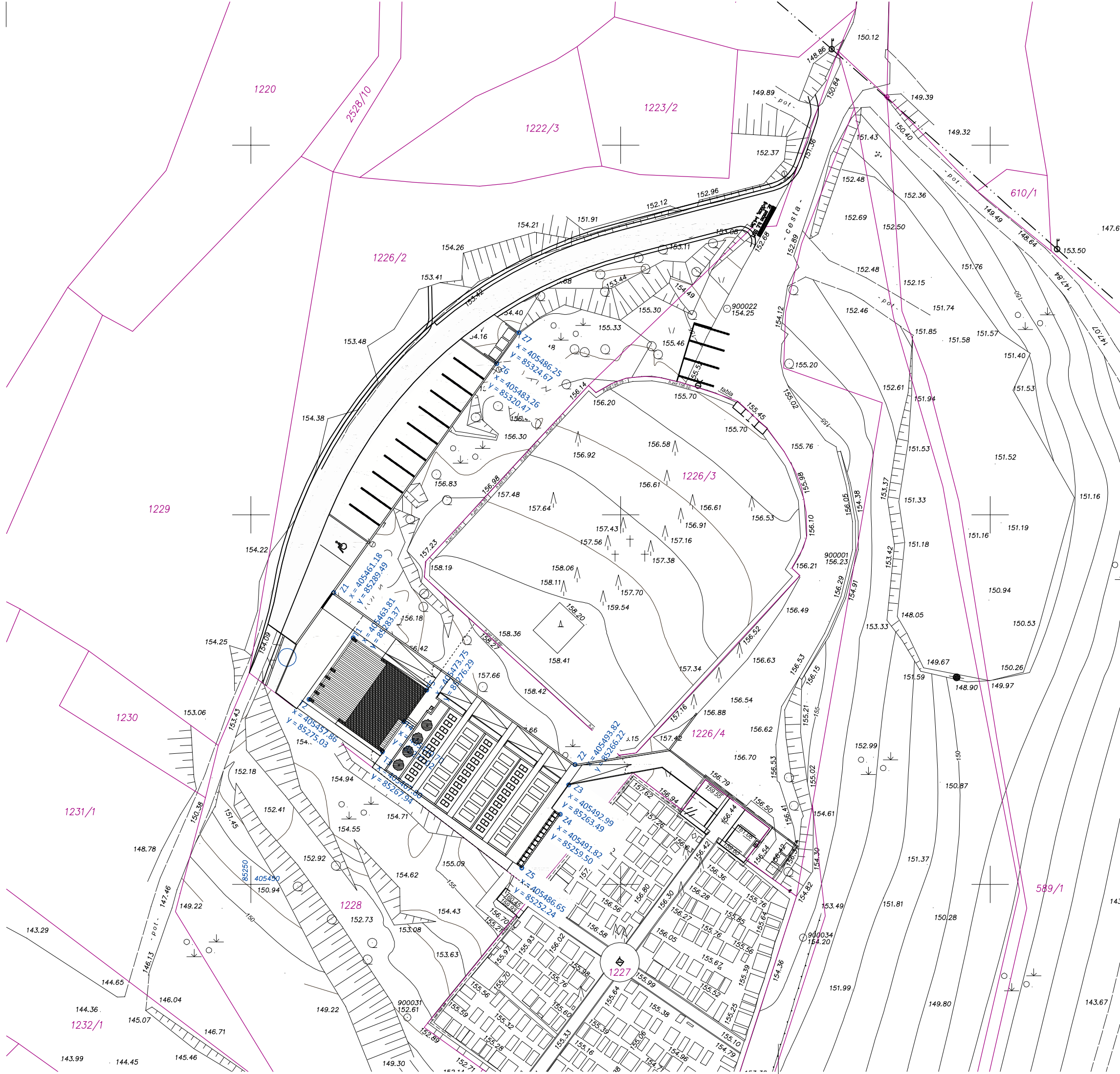
avgust 2017

merilo:

1:250

št. list:

S_6 A



Zakoličbene točke po Gauss-Krieger		
	X	Y
T1	405463.81	85283.37
T2	405457.86	85275.03
T3	405467.80	85267.94
T4	405470.70	85272.02
T5	405473.75	85276.29
Z1	405461.18	85289.49
Z2	405493.82	85266.22
Z3	405492.99	85263.49
Z4	405491.82	85259.50
Z5	405486.65	85252.24
Z6	405483.26	85320.47
Z7	405486.25	85324.67



ACMA

ACMA d.o.o., družba za projektiranje, inženiring, razvojne in druge strokovne dejavnosti
Tovarniška cesta 4C, SI 5270 Ajdovščina

investitor / naročnik:

OBČINA AJDOVŠČINA
Cesta 5. maja 6a, 5270 Ajdovščina

objekt:
POKOPALIŠČE ČRNIČE

vrsta načrta / faza obdelave:
VODILNA MAPA / PGD

vsebina risbe:
ZAKOLIČBENA SITUACIJA

št. proj.:	datum:	merilo:	št. list:
04 - 2013	avgust 2017	1:500	S_7

GRADBIŠČNA TABLA
GRADBIŠČNA VRATA

1229
GRADBIŠČNI KONTJNER
GRADBIŠČNA OGRAJA

LEGENDA



OBMOČJE GRADBIŠČA



GRADBIŠČNA OGRAJA



GRADBIŠČNI KONTJNER

S

ACMA

ACMA d.o.o, družba za projektiranje, inženiring, razvojne in
druge strokovne dejavnosti
Tovarniška cesta 4C, SI 5270 Ajdovščina

investitor / naročnik:

OBČINA AJDOVŠČINA

Cesta 5. maja 6a, 5270 Ajdovščina

objekt:

POKOPALIŠČE ČRNIČE

vrsta načrta / faza obdelave:

VODILNA MAPA / PGD

vsebina risbe:

14. **SITUACIJA GRADBIŠČA**

št. proj.:

04 - 2013

datum:

avgust 2017

merilo:

1:500

št. list:

S_8



OBČINA AJDOVŠČINA
Občinska uprava

Cesta 5. maja 6/a, 5270 Ajdovščina
tel.: 05 365 91 10, fax: 05 365 91 30
E-mail: obcina@ajdovscina.si

Občinska uprava Občine Ajdovščina, Cesta 5. maja 6/a na podlagi 49.b in 50.a člena Zakona o graditvi objektov (Ur. list RS, št. 102/04 – uradno prečiščeno besedilo, 14/05 – popr., 92/05 – ZJC-B, 93/05 – ZVMS, 111/05 – odl. US, 126/07, 108/09, 61/10 – ZRud-1, 20/11 – odl. US, 57/12, 101/13 – ZDavNepr, 110/13, 19/15, 61/17 – GZ in 66/17 – odl. US), 97. člena Zakona o cestah (Ur. list RS, št. 109/10, 48/12, 46/15), 21. člena Odloka o občinskih cestah v Občini Ajdovščina (Ur. list RS, št. 106/12, 9/16 in 27/17) in Odloka o Prostorskih ureditvenih pogojih v Občini Ajdovščina (Ur. glasilo št. 1/98, Ur. list RS, št. 96/04, 92/05, 108/06, 45/08, 19/09, 9/11, 100/11 in 14/12), v zvezi z vlogo podjetja ACMA d.o.o., Tovarniška cesta 4 c, 5270 Ajdovščina po pooblastilu investitorke Občine Ajdovščina, Cesta 5. maja 6a, 5270 Ajdovščina, prejeta dne 12. 9. 2017 in dopolnjeno dne 24. 10. 2017, v postopku novogradnje pokopališča Črniče, izdaja naslednje

S O G L A S J E

Občini Ajdovščina, Cesta 5. maja 6A, 5270 Ajdovščina, se izda soglasje k projektu za pridobitev gradbenega dovoljenja za pokopališče Črniče, ki zajema odstranitev obstoječe mrliške vežice in širitev pokopališča z gradnjo nove mrliške vežice, parkirišča in dostopne poti na parcelah št. 1227, 1226/2, 1226/4, vse k.o. Črniče, št. projekta 04-2013, ki jo je v avgustu 2017 izdelalo podjetje ACMA d.o.o., Tovarniška cesta 4 c, 5270 Ajdovščina. Novogradnja pokopališča Črniče bo potekala v varovalnem pasu kategorizirane občinske ceste - javne poti JP 501 061 »Pot k pokopališču«.

Soglasje se izda pod pogojem, da bo novogradnja pokopališča Črniče, ki zajema odstranitev obstoječe mrliške vežice in širitev pokopališča z gradnjo nove mrliške vežice, parkirišča in dostopne poti, na parcelah št. 1227, 1226/2 in 1226/4, vse k.o. Črniče, potekala v skladu z naslednjo projektno dokumentacijo: PDG Pokopališče Črniče, št. projekta 04-2013, ki jo je v avgustu 2017 izdelalo podjetje ACMA d.o.o., Tovarniška cesta 4 c, 5270 Ajdovščina, za investitorja Občino Ajdovščina, Cesta 5. maja 6a, 5270 Ajdovščina.

To soglasje ne nadomešča soglasja za zaporo občinske ceste ob izvedbi del.

OBRAZLOŽITEV

Podjetje ACMA d.o.o., Tovarniška cesta 4 c, 5270 Ajdovščina, je po pooblastilu investitorke Občine Ajdovščina, Cesta 5. maja 6a, 5270 Ajdovščina, dne 12. 9. 2017 in dopolnjeno dne 24. 10. 2017 vložilo vlogo za izdajo soglasja k projektu za pridobitev gradbenega dovoljenja za pokopališče Črniče, ki zajema odstranitev obstoječe mrliške vežice in širitev pokopališča z gradnjo nove mrliške vežice, parkirišča in dostopne poti na parcelah št. 1227, 1226/2 in 1226/4, vse k.o. Črniče. Novogradnja pokopališča Črniče bo potekala v varovalnem pasu kategorizirane občinske ceste - javne poti JP 501 061 »Pot k pokopališču«. Novogradnja pokopališča Črniče se dovoli pod pogojem, da bo gradnja potekala v skladu z naslednjo projektno dokumentacijo: PDG Pokopališče Črniče, št. projekta 04-2013, ki jo je v avgustu 2017 izdelalo podjetje ACMA d.o.o., Tovarniška cesta 4 c, 5270 Ajdovščina.

Pri pregledu projektne dokumentacije je bilo ugotovljeno, da so v njej upoštevani vsi ukrepi za varno odvijanje prometa na cesti, zato so izpolnjeni pogoji za izdajo soglasja.



AJIZT007419

Iz navedenih razlogov in na podlagi 207. člena Zakona o splošnem upravnem postopku, (Ur. list RS št. 24/06-UPB 126/07, 65/08, 8/10 in 82/13) je organ odločil, kot je navedeno v izreku soglasja.

V skladu z 51. členom ZGO-1 se upravne takse za izdajo projektnih pogojev in soglasij ne plača. V postopku niso nastali stroški, o višini katerih bi bilo potrebno odločati.

POUK O PRAVNEM SREDSTVU: Zoper to soglasje je dopustna pritožba, ki se naslovi na župana Občine Ajdovščina, Cesta 5. maja 6/A, Ajdovščina, v roku 15 dni po njegovi vročitvi. Pritožbo, taksirano v znesku 18,10 € upravne takse se vloži pisno ali da ustno na zapisnik pri Občinski upravi Občine Ajdovščina, Cesta 5. maja 6/A, Ajdovščina, ki je soglasje izdala.

Številka: 3712-61/2017-4

Datum: 18. 12. 2017

Postopek vodil: Jošt Černigoj



Direktorica občinske uprave

Mojca Remškar Planinc

Po pooblastilu št.: 12300-1/2002-74 z dne 15.12.2017

Katarina Ambrožič



Poslati:

- naslovniku, (ZUP);
- KS Črniče; arhiv, tu.



Številka: 35106-0672-2/2017-D

Datum: 25. 10. 2017

Na podlagi 1. točke 1. odstavka 129. člena Zakona o splošnem upravnem postopku (Uradni list RS, št. 70/2000, 52/2002, 73/2004, 22/2005-UPB1, 119/2005, 24/2006-UPB2, 105/2006-ZUS-1, 126/2007, 65/2008, 47/2009 Odl.US: U-I-54/06-32 (48/2009 popr.), 8/2010) izdajamo stranki Občini Ajdovščina, Cesta 5. maja 6a, 5270 Ajdovščina, ki jo zastopa ACMA d.o.o., Tovarniška cesta 4c, 5270 Ajdovščina, naslednji

SKLEP

I. Zahteva stranke za izdajo kulturnovarstvenega soglasja za poseg: odstranitev obstoječe mrliške vežice in širitev pokopališča z gradnjo nove mrliške vežice, parkirišča in dostopne poti na zemljišču s parcelno št. 1227, 1226/4 obe k.o. Črniče, po prejeti dokumentaciji – PGD, št. vodilne mape 04-2013-0, št. projekta 04-2013, odg. vodja projekta Marko Kosovel, u.d.i.a., Ajdovščina avgust 2017, **se zavrže.**

II. Stroški organu v tem postopku niso nastali; investitor sam krije svoje stroške postopka.

III. Če se med posegom na območju ali predmetu posega najde arheološka ostalina, mora investitor za arheološke raziskave in odstranitev arheološke ostaline pridobiti posebno kulturnovarstveno soglasje pri Ministrstvu za kulturo, ki je pogoj za pridobitev kulturnovarstvenega soglasja za poseg.

Obrazložitev:

Zavod za varstvo kulturne dediščine Slovenije, OE Nova Gorica (v nadaljevanju ZVKDS), je dne 29. 09. 2017 prejel vlogo stranke za izdajo kulturnovarstvenega soglasja za poseg: odstranitev obstoječe mrliške vežice in širitev pokopališča z gradnjo nove mrliške vežice, parkirišča in dostopne poti na zemljišču s parcelno št. 1227, 1226/4 obe k.o. Črniče. Ker v vlogi navedene nepremičnine niso v območju varovanja kulturne dediščine, **nimamo kulturnovarstvenih pogojev, oziroma ni potrebno pridobiti kulturnovarstvenega soglasja**, zato s tem sklepom zahtevo stranke zavržemo, kot izhaja iz I. točke izreka.

Stroški postopka:

Prvi odstavek 113. člena Zakona o splošnem upravnem postopku (Uradni list RS, št. 80/99, z nadaljnjimi sprem. in dopoln.; ZUP) določa, da gredo stroški, ki nastanejo organu ali stranki med postopkom ali zaradi postopka v breme tistega, na katerega zahtevo se je postopek začel. 51. člen Zakona o graditvi objektov (Uradni list RS, št. 110/02, z nadaljnjimi sprem. in dopoln.; ZGO-1) pa med drugim določa, da soglasodajalci za pripravo in izdajo projektnih pogojev in soglasij niso upravičeni do plačila taks, povračila stroškov ali drugih plačil. Ker se ta odločba izdaja na podlagi zahteve investitorja, je ZVKDS zaradi navedenih določil odločil, da investitor sam krije svoje stroške postopka, stroški organa pa bremenijo ZVKDS.



POUK O PRAVNEM SREDSTVU:

Zoper izdan sklep je v petnajstih (15) dneh od vročitve dovoljena pritožba, o kateri bo odločalo Ministrstvo za kulturo. Pritožba se lahko pošlje po pošti ali se vloži neposredno ali ustno na zapisnik na naslov Javnega zavoda Republike Slovenije za varstvo kulturne dediščine, Metelkova 4, 1000 Ljubljana. Šteje se, da je pritožba vložena pravočasno, če je bila na naslov zavoda poslana zadnji dan roka s priporočeno pošto pošiljko. Na podlagi 22. točke 28. člena ZUT se za pritožbo ne plača upravna taksa.

Postopek vodila:
Ernesta Drole, prof. zg. in soc

Odločila:
Ernesta Drole, prof. zg. in soc

Vročiti investitorju po pooblaščenju: ACMA d.o.o., Tovarniška cesta 4c, 5270 Ajdovščina - osebno



REPUBLIKA SLOVENIJA
MINISTRSTVO ZA OKOLJE IN PROSTOR

AGENCIJA REPUBLIKE SLOVENIJE ZA OKOLJE

Vojkova 1b, 1000 Ljubljana

T: 01 478 40 00
F: 01 478 40 52
E: gp.arso@gov.si
www.arso.gov.si

Številka: 35620-3200/2017-4

Datum: 26. oktober 2017

Agencija Republike Slovenije za okolje izdaja na podlagi tretjega odstavka 14. člena Uredbe o organih v sestavi ministrstev (Uradni list RS, št. 35/15, 62/15, 84/16, 41/17 in 53/17) v zadevi izdaje naravovarstvenega soglasja po 105.a členu Zakona o ohranjanju narave (Uradni list RS, št. 96/04 – ZON-UPB2, 61/06 – ZDru-1, 32/08 – Odl. US, 8/10 – ZSKZ-B in 46/14) in na podlagi mnenja Zavoda RS za varstvo narave, Območne enote Nova Gorica, Delpinova 16, 5000 Nova Gorica, števil. 5-II-745/2-O-17/TLBF z dne 18. oktobra 2017, na zahtevo stranke Občine Ajdovščina, Cesta 5. maja 6a, 5270 Ajdovščina, ki jo v postopku zastopa ACMA d. o. o., Tovarniška cesta 4c, 5270 Ajdovščina, naslednje,

NARAVOVARSTVENO SOGLASJE

1. Stranki Občini Ajdovščina, Cesta 5. maja 6a, 5270 Ajdovščina, se izda naravovarstveno soglasje h odstranitvi obstoječe mrliške vežice in širitvi pokopališča z gradnjo nove mrliške vežice, parkirišča in dostopne poti v Črničah, na zemljišču v katastrski občini 2384 Črniče, parceli 1227 in 1226/2, v občini Ajdovščina, kot je to prikazano v prilogah vloge.
2. To naravovarstveno soglasje preneha veljati, če se poseg, zaradi katerega je bilo soglasje dano, ne začne izvajati v dveh letih po njegovi pravnomočnosti, oziroma če zahteva za izdajo gradbenega dovoljenja ni vložena v dveh letih po njegovi pravnomočnosti, v primeru, da je za poseg potrebno pridobiti gradbeno dovoljenje po predpisih o graditvi objektov.
3. V tem postopku stroški niso nastali.

Obrazložitev:

Agencija Republike Slovenije za okolje, ki kot organ v sestavi Ministrstva za okolje in prostor opravlja naloge s področja varstva okolja (v nadaljevanju naslovni organ), je dne 7. septembra 2016 od Zavoda RS za varstvo narave, Območne enote Nova Gorica, Delpinova 16, 5000 Nova Gorica, v pristojno reševanje prejela vlogo stranke Občina Ajdovščina, Cesta 5. maja 6a, 5270 Ajdovščina, ki jo v postopku zastopa ACMA d. o. o., Tovarniška cesta 4c, 5270 Ajdovščina, za izdajo naravovarstvenega soglasja po 105.a členu Zakona o ohranjanju narave (Uradni list RS, št. 96/04 – ZON-UPB2, 61/06 – ZDru-1, 32/08 – OdlUS, 8/10 – ZSKZ-B in 46/14, v nadaljevanju ZON).

Stranka je v vlogi z dne 30. avgusta 2017 zaprosila za izdajo naravovarstvenega soglasja h odstranitvi obstoječe mrliške vežice in širitvi pokopališča z gradnjo nove mrliške vežice, parkirišča in dostopne poti v Črničah, na zemljišču v katastrski občini 2384 Črniče, parceli 1227

in 1226/2, v občini Ajdovščina. Stranka je vlogi priložila projekt PGD števil. 04-2013, ki ga je avgusta 2017 izdelalo podjetje ACMA d. o. o. iz Ajdovščine (odgovorni vodja projekta: Marko Kosovel, univ. dipl. inž. arh., ZAPS 1208A).

Če se vloga za izdajo naravovarstvenega soglasja za gradnjo objekta nanaša na poseg v naravo, za katerega je treba izvesti presojo sprejemljivosti, se ta v skladu s prvim odstavkom 105.a člena ZON izvede v postopku izdaje naravovarstvenega soglasja. V 33.a členu ZON je med drugim določeno, da je treba zaradi ohranitve ugodnega stanja in preprečitve slabšanja ugodnega stanja ptic in drugih živalskih ter rastlinskih vrst, njihovih habitatov in habitatnih tipov, na posebnih varstvenih območjih in potencialnih posebnih varstvenih območjih izvesti presojo sprejemljivosti posegov v naravo, ki se izvaja skladno s 105.a členom ZON. Odločba, s katero se dovoli poseg v naravo, je nična, v kolikor se izda v nasprotju s predhodno navedenim.

Presoja sprejemljivosti posegov v naravo podrobneje ureja Pravilnik o presoji sprejemljivosti vplivov izvedbe planov in posegov v naravo na varovana območja (Uradni list RS, št. 130/04, 53/06, 38/10 in 03/11, v nadaljevanju: Pravilnik), ki v prvem odstavku 1. člena določa, da se presoja sprejemljivosti izvaja za zavarovana območja, posebna varstvena območja in potencialna posebna varstvena območja (v nadaljevanju: varovana območja) in posege v naravo, ki lahko pomembno vplivajo na ta območja.

Po pregledu dokumentacije je bilo ugotovljeno, da gre za poseg na zemljišču z naslednjim naravovarstvenim statusom:

- območje Natura 2000: Vipavski rob, SPA SI5000021 (Uredba o posebnih varstvenih območjih, Uradni list RS, št. 49/04, 110/04, 59/07, 43/08, 8/12, 33/13, 35/13, 39/13-OdlUS, 03/14) in 21/16);
- območje Natura 2000: Dolina Vipave, SAC SI3000226 (Uredba o posebnih varstvenih območjih, Uradni list RS, št. 49/04, 110/04, 59/07, 43/08, 8/12, 33/13, 35/13, 39/13-OdlUS, 03/14 in 21/16);
- ekološko pomembno območje: Dolina Vipave, ident. števil. 92500 (Uredba o ekološko pomembnih območjih, Uradni list RS, št. 48/04, 33/13 in 99/13).

Ker gre za poseg v naravo, za katerega je s predpisom določeno, da je za njegovo izvedbo treba pridobiti naravovarstvene pogoje in naravovarstveno soglasje, ter se nameravani poseg nahaja na varovanih območjih, je naslovni organ ugotovil, da je treba na podlagi 105.a člena ZON v postopku izdaje naravovarstvenega soglasja izvesti presojo sprejemljivosti načrtovanega posega v naravo. Zato je dne 5. oktobra 2017 pozval Zavod RS za varstvo narave, Območno enoto Nova Gorica, Delpinova 16, 5000 Nova Gorica (v nadaljevanju: Zavod), da pripravi ustrezno mnenje. Zavod je mnenje naslovnemu organu poslal z dopisom števil. 5-II-745/2-O-17/TLBF z dne 18. oktobra 2017.

Zavod na podlagi izvedene presoje sprejemljivosti ugotavlja, da posledice učinka načrtovanega posega ne bodo bistveno vplivale (ocena B) na stanje vseh varovanih vrst in habitatnih tipov ter na varstvene cilje varovanega območja, na njegovo celovitost in povezanost.

Naslovni organ ugotavlja, da načrtuje investitor Občina Ajdovščina, Cesta 5. maja 6a, 5270 Ajdovščina, odstranitev mrliške vežice in širitev pokopališča z gradnjo nove mrliške vežice, parkirišča in dostopne poti v Črničah. Fekalne odpadne vode bodo speljane v tipsko nepretočno greznico.

Naslovni organ je na podlagi petega odstavka 42. člena Pravilnika v postopku izdaje naravovarstvenega soglasja ugotovil, da je ocena sprejemljivosti posega v naravo, temelječa na ugotovitvah iz tretjega odstavka 25. člena tega Pravilnika ugodna (ocena A ali B – ni vpliva ali nebistven vpliv), saj poseg ne bo škodljivo vplival na varstvene cilje varovanih območij, njihovo celovitost in povezanost, ter da poseg ustreza zahtevam s področja varstva narave, s čimer je dano tudi naravovarstveno soglasje.

Poleg navedenega naslovni organ podaja tudi naslednje varstvene usmeritve oziroma opozorila:

- zagotovi se vse tehnični in druge ukrepe za preprečitev kakršnegakoli onesnaženja tal in okolice (na primer z naftnimi derivati, odplakami);
- z odpadnim gradbenim materialom je treba ravnati v skladu z Uredbo o ravnanju z odpadki, ki nastanejo pri gradbenih delih (Uradni list RS, št. 34/08). Odlaganje odpadkov v naravo ni sprejemljivo.

V skladu s petim odstavkom 105. člena ZON naravovarstveno soglasje preneha veljati, če se poseg, zaradi katerega je bilo soglasje dano, ne začne izvajati v dveh letih po njegovi pravnomočnosti. Če je za poseg v naravo treba pridobiti gradbeno dovoljenje po predpisih o graditvi objektov, naravovarstveno soglasje preneha veljati, če zahteva za izdajo gradbenega dovoljenja ni vložena v dveh letih po njegovi pravnomočnosti. Glede na navedeno je naslovni organ odločil, kot izhaja iz 2. točke izreka odločbe.

V skladu z določbami 5. odstavka 213. člena v povezavi z 118. členom Zakona o splošnem upravnem postopku (Uradni list RS, št. 24/06 – ZUP-UPB2, 105/06 – ZUS-1, 126/07, 65/08, 8/10 in 82/13) je bilo treba v izreku te odločbe odločiti tudi o stroških postopka. Glede na to, da v tem postopku stroški niso nastali, je bilo glede stroškov odločeno, kot izhaja iz 3. točke izreka odločbe.

Upravna taksa se po 35. točki prvega odstavka 28. člena Zakona o upravnih taksah (Uradni list RS, št. 106/10 – UPB, 14/15 – ZUUJFO, 84/15 – ZZelP-J in 32/16) ne plača.

Pouk o pravnem sredstvu: Zoper to odločbo je dovoljena pritožba na Ministrstvo za okolje in prostor, Dunajska cesta 48, 1000 Ljubljana v roku 15 dni od dneva vročitve. Pritožba se vloži pisno ali poda ustno na zapisnik pri Agenciji Republike Slovenije za okolje, Vojkova cesta 1b, 1102 Ljubljana in je takse prosta.

Postopek vodil:

Marko Simić

višji svetovalec I



mag. Urška Mavri
sekretarka

Vročiti: ACMA d. o. o., Tovarniška cesta 4c, 5270 Ajdovščina – pooblaščenec, osebno.

Štev.: 682/1111/1933/V

Datum: 22.9.2017

Komunalno stanovanjska družba d.o.o. Ajdovščina izdaja v zvezi z zahtevkom stranke: ACMA d.o.o. in na osnovi odloka o oskrbi s pitno vodo na območju AJDOVŠČINA Uradni list R.S. Št. 57/09.

SOGLASJE ZA PRIKLJUČITEV NA VODOVOD

k dokumentaciji št.: 04-2013, AJDOVŠČINA, AVGUST 2017, ki ga je izdelal ACMA d.o.o., AJDOVŠČINA za:

Objekt: Pokopališče Črniče
Lokacija objekta: ČRNIČE
Parc.števila: 1227, 1226/2
Katastrska občina: ČRNIČE
Investitor: OBČINA AJDOVŠČINA, CESTA 5. MAJA 6 A, 5270 AJDOVŠČINA

1. Objekt je možno priključiti na javni vodovod, skladno z rešitvijo v projektni dokumentaciji in sicer preko obstoječega vodovodnega priključka, ki se ne bo spreminjal.

PRIPOROČILA INVESTITORJU:

1. Projektant mora zagotoviti minimalni odmik objektov - 2 m od javne vodovodne linije.
2. Pred pričetkom z gradbenimi deli v neposredni bližini vodovoda zaprositi KSD Ajdovščina za zakoličenje obstoječega vodovoda.

POUK O PRAVNEM SREDSTVU:

Zoper to soglasje je dovoljena pritožba na Ministrstvo za okolje v roku 15 dni po vročitvi. Pritožbo, kolkovano z 14,18 €, se vloži pisno ali da ustno na zapisnik pri tukajšnjem podjetju.

Pripravil:
Aleš Brečelj, univ.dipl.inž.str.

Direktor:
mag. Egon Stopar



ELEKTRO PRIMORSKA, d.d., Erjavčeva ulica 22, 5000 Nova Gorica na osnovi pooblastila SODO d.o.o. in na osnovi 147. člena Energetskega zakona (Ur.l. RS, št. 17/14 in 81/15), Splošnih pogojev za dobavo in odjem električne energije iz distribucijskega omrežja električne energije (Ur.l. RS, št. 126/07 in 1/08 - popr., 37/11 - odl. US in 17/14 - EZ-1), Sistemskih obratovalnih navodil za distribucijsko omrežje električne energije (Ur.l. RS, št. 41/11), Zakona o splošnem upravnem postopku (Ur.l. RS, št. 24/06 - uradno prečiščeno besedilo, 105/06, 126/07, 65/08, 8/10 in 82/13) ter na osnovi vloge za objekt *POKOPALIŠČE ČRNIČE*, ki jo je v imenu vložnika OBČINA AJDOVŠČINA, CESTA 5. MAJA 6 A, 5270 AJDOVŠČINA podal pooblaščenec ACMA D.O.O., TOVARNIŠKA CESTA 4 C, 5270 AJDOVŠČINA, izdaja naslednje

SOGLASJE ZA PRIKLJUČITEV št.: 1106379-O (VHP-17/12867)

Vložniku OBČINA AJDOVŠČINA, CESTA 5. MAJA 6 A, 5270 AJDOVŠČINA se izda soglasje za priključitev za objekt *POKOPALIŠČE ČRNIČE* na parcelah št. 1227, 1226/2 (k.o. 2384 - ČRNIČE) v kraju ČRNIČE pod navedenimi pogoji.

ELEKTROENERGETSKI POGOJI

ODJEM

1. Številka merilnega mesta: 8021311
2. GSRN MM: 383111585756251023
3. Skupina končnih odjemalcev: Ostali odjem na nizki napetosti od 0,4 kV do 1 kV brez merjenja moči
4. Število razpoložljivih merilnih mest: 1
5. Nova priključna moč pri odjemu iz distribucijskega sistema: 1×14 kW
6. Predviden letni odjem iz distribucijskega sistema: 6000 kWh
7. Predvideno leto priključitve: 2017
8. Jakost omejevalca toka: $1 \times 3 \times 20$ A
9. Jalova energija mora biti kompenzirana na $\cos \varphi = 0.95$
10. Vrsta omejevalca toka NN izvoda: varovalka

TEHNIČNI POGOJI

ODJEM

1. Priključno mesto (mesto vključitve priključka na distribucijski sistem)

– Lokacija oz. mesto priključitve:

Mesto priključitve	priključni kablovod urediti z obstoječega droga K9 na parcelni št. 615/4 k.o. Črniče v skladu s projektnimi pogoji št. 1104811
NN izvod	TRGOVINA
TP	TN0149-ČRNIČE I

- Nazivna napetost: 400 V
- Vrsta priključka: Trifazni priključek

Izvedba priključka	Dolžina priključka	Prerez priključka
podzemni vod	m	Al 4x70 mm ²

- Distribucijski sistem v točki priključitve omogoča TN sistem zaščite sistem ozemljitve.
- Napajanje z električno energijo bo izvedeno iz:

TP	TN0149-ČRNIČE I
SN izvod	JA08-GORICA
RTP	RTPN03-RTP AJDOVŠČINA 110/20 KV

- Kratkostična moč: 350 MVA
- Enopolni tok zemeljskega stika iz strani distribucijskega sistema: 150 A
- Avtomatski ponovni vklop - prva stopnja: 0,3 s
- Avtomatski ponovni vklop - druga stopnja: 30 s

2. Prezemno predajno mesto (mesto sprejema električne energije iz distribucijskega sistema) - pogoji za vložnika

- Lokacija: v omarici na fasadi objekta
- Nazivna napetost: 400 V
- Merilne naprave:
 - Direktni trifazni absolutni števec delovne energije z notranjo uro ali MTK krmilnim relejem r. 2 (IEC) ali A (MID) - za odjemalce

OSTALI POGOJI

- Uporabnik mora upravljalcu zagotoviti stalen dostop do vseh delov priključka in do vseh naprav, ki so vgrajene na prezemno predajnem mestu.
- Z deli na priključku sme uporabnik pričeti tedaj, ko na svoje stroške uredi s pristojnim nadzorništvom prestavitev obstoječih elektroenergetskih vodov oz. naprav na varno oddaljenost. O nameravanem začetku kakršnihkoli del na priključku mora biti upravitelj pisno obveščen najmanj osem dni pred začetkom del.
- V primeru, da tehnični pogoji tega soglasja za priključitev ustrezajo tudi začasemu priklopu gradbišča, je ob priklopu dodatno potrebno upoštevati določila veljavnih predpisov in standardov, ki veljajo za priključitev gradbiščnih priključnih omaric. V tem primeru investitor plačuje porabljeno električno energijo v skladu z veljavno zakonodajo.
- Upravitelj daje izjavo, da bo kakovost električne napetosti ob izvedbi vseh tehničnih pogojev navedenih v tem soglasju za priključitev in odjemalčevi uporabi naprav, ki imajo certifikat o elektromagnetni združljivosti (EMC), skladna s Splošnimi pogoji za dobavo in odjem električne energije iz distribucijskega omrežja električne energije (Ur.l. RS, št. 126/07 in 1/08 popr.) in standardom SIST 50160.
- V primeru pomanjkanja električne energije se je odjemalec dolžan ravnati po določilih uredbe o omejevanju obtežb in porabe električne energije v elektroenergetskem sistemu (Ur.l. RS, št. 42/95 in 64/95).

- V primeru, ko upravljaletc ugotovi, da uporabnik s svojim odjemom električne energije povzroča motnje (nemiren odjem električne energije) ostalim uporabnikom električne energije, si upravljaletc pridržuje pravico naknadno predpisati dodatne pogoje, v katerih od uporabnika zahteva odpravo teh motenj.
- Uporabnik mora po dokončnosti tega soglasja in pred priključitvijo skleniti z upravljalcem pogodbo o priključitvi, v kateri bodo urejeni odnosi v zvezi s priključkom, omrežnino za priključno moč in plačilom za priključitev na omrežje.
- Uporabnik si mora v primeru izgradnje novega priključka ali spremembe obstoječega pred pričetkom izvajanja del pridobiti ustrezno projektno dokumentacijo za priključek in od upravljalca pridobiti izjavo o ustreznosti projektne rešitve. Projektna dokumentacija mora biti izvedena skladno s Pravilnikom o projektni in tehnični dokumentaciji ter v skladu s tipizacijo omrežnih priključkov, tipizacijo merilnih mest in naborom merilne opreme.
- Imetnik soglasja mora pred začetkom odjema električne energije z izbranim dobaviteljem električne energije skleniti pogodbo o dobavi električne energije (seznam dobaviteljev je dostopen na spletni strani Javne agencije RS za energijo) in z upravljalcem pogodbo o uporabi distribucijskega sistema.
- Če gre za spremembo gradbenega dovoljenja iz razloga spremembe investitorja ali pravní promet z objektom v času med izdajo soglasja in priključitvijo, se soglasje za priključitev lahko prenese na pravnega naslednika. Novi uporabnik oz. investitor mora najkasneje v 30 dneh po prejemu sodne odločbe ali sklenitve pogodbe o nastali spremembi obvestiti upravljalca in o tem predložiti dokazila ter obstoječe soglasje za priključitev objekta, sicer mora zaprositi za novo soglasje za priključitev.
- To soglasje za priključitev preneha veljati, če uporabnik v dveh letih ne izpolni vseh zahtev iz tega soglasja ali v tem roku izdajatelj soglasja ne dostavi gradbenega dovoljenja, s čimer se soglasje za priključitev avtomatično podaljša za dve leti. Na predlog uporabnika, ki mora biti vložen najkasneje 30 dni pred potekom veljavnosti soglasja, se veljavnost tega soglasja za priključitev lahko podaljša največ dvakrat, vendar vsakič največ za eno leto.
- Na uporabnikove elektroenergetske naprave ni dovoljeno brez soglasja upravljalca priključevati elektroenergetskih naprav drugih uporabnikov.
- Zaradi priključitve uporabnikovega objekta na distribucijski sistem ne smejo biti prizadete pravice in pravne koristi tretjih oseb. Škodo, ki bi nastala zaradi kršitev pravic in pravnih koristi teh oseb, nosi uporabnik.

O b r a z l o ž i t e v

Pooblaščenec ACMA D.O.O., TOVARNIŠKA CESTA 4 C, 5270 AJDOVŠČINA je v imenu vložnika OBČINA AJDOVŠČINA, CESTA 5. MAJA 6 A, 5270 AJDOVŠČINA dne 13. 9. 2017 z vlogo, ki smo jo zavedli pod zaporedno št. 1106379 (VHP-17/12867) zaprosil ELEKTRO PRIMORSKA, d.d. za izdajo soglasja za priključitev za objekt *POKOPALIŠČE ČRNIČE* na parcelah št. 1227, 1226/2 (k.o. 2384 - ČRNIČE) v kraju ČRNIČE.

ELEKTRO PRIMORSKA, d.d. ugotavlja, da je vložnik vloži za izdajo soglasja za priključitev priložil vso potrebno dokumentacijo in dokazila, ki so pogoj za izdajo soglasja za priključitev.

Upravljalca je na podlagi dejstev, ugotovljenih v postopku, in v skladu s 147. členom Energetskega zakona (Ur.l. RS, št. 17/14 in 81/15), Splošnimi pogoji za dobavo in odjem električne energije iz distribucijskega omrežja električne energije (Ur.l. RS, št. 126/07 in 1/08 popr., 37/11 - odl. US in 17/14 - EZ-1), Sistemskimi obratovalnimi navodili za distribucijsko omrežje električne energije (Ur.l. RS, št. 41/11) ter Zakonom o splošnem upravnem postopku (Ur.l. RS, št. 24/06 - uradno prečiščeno besedilo, 105/06, 126/07, 65/08, 8/10 in 82/13) **odločil, kot je navedeno v izreku tega soglasja.**

Stroškov v postopku ni bilo.

PRAVNI POUK:

Zoper to odločbo je dovoljena pritožba v 15 dneh od dneva vročitve na Agencijo za energijo, Strossmayerjeva ulica 30, 2000 Maribor. Pritožbo je potrebno vložiti na ELEKTRO PRIMORSKA, d.d., Erjavčeva ulica 22, 5000 Nova Gorica, pisno ali ustno na zapisnik oziroma poslati priporočeno po pošti.

Datum: 17. 10. 2017

Postopek vodil/-a:

Valter Kočevar



Predsednik uprave
ELEKTRO PRIMORSKA, d.d.:
Uroš Blažica

po pooblastilu:
TOMAŽ KOMPARA, dipl. inž. el.

ELEKTRO PRIMORSKA,
PODJETJE ZA DISTRIBUCIJO
ELEKTRIČNE ENERGIJE d.d.
NOVA GORICA, Erjavčeva 22
- 9 -

Vročiti osebno po ZUP:

- ACMA D.O.O., TOVARNIŠKA CESTA 4 C, 5270 AJDOVŠČINA

Vročiti:

- Arhiv



Štev.: 682/1111/1933K

Datum: 25.10.2017

Komunalno stanovanjska družba d.o.o. Ajdovščina, Goriška 23/b, 5270 Ajdovščina, izdaja v zvezi z zahtevo investitorja: **OBČINA AJDOVŠČINA, CESTA 5. MAJA 6 A, 5270 AJDOVŠČINA**, kateri je priložena projektna dokumentacija PGD – št. 04-2013, AJDOVŠČINA, AVGUST 2017, ki jo je izdelal ACMA d.o.o., TOVARNIŠKA CESTA 4 C, 5270 AJDOVŠČINA za objekt: POKOPALIŠČE ČRNIČE ter na podlagi 23. člena Uredbe o odvajanju in čiščenju komunalne odpadne vode (Ur. l. RS, št. 98/15), naslednje

SOGLASJE ZA PRIKLJUČITEV NEPRETOČNE GREZNICE

PODATKI O NEPRETOČNI GREZNICI:

Zmogljivost zbiranja (prostornina nepretočne greznice) v m ³	10
Lokacija namestitve nepretočne greznice:	Št. parcele: 1227, 1226/2 k.o. ČRNIČE X: 405454,90 Y: 85280,72
Največja letna količina komunalne odpadne vode, ki nastaja v objektu (m ³):	4

Soglasje se daje brez pogojev.

Obvestilo investitorju:

1. Lastnik objekta mora v skladu z določili Uredbe o odvajanju in čiščenju komunalne odpadne vode (Ur. l. RS, št. 98/15), pisno obvestiti izvajalca javne službe o začetku obratovanja nepretočne greznice najpozneje 15 dni po začetku njenega obratovanja. Iz obvestila morajo biti razvidni podatki o lastniku objekta (ime, priimek in naslov lastnika objekta).

2. V kolikor bo na ureditvenem območju, kjer investitor načrtuje gradnjo, v skladu z Operativnim programom odvajanja in čiščenja odpadnih voda, naknadno zgrajena javna kanalizacija, bo moral investitor glede na zahteve iz občinskega Odloka o odvajanju in čiščenju komunalnih odpadnih in padavinskih voda (Uradni list RS št. 100/09) svoje odpadne vode priključiti na javno kanalizacijo, nepretočno greznico pa izključiti iz sistema za odvajanje odpadne vode.

Pripravil:
Miran Gregorc kom. inž.



Direktor:
mag. Egon Stopar



Štev.: 682/1111/1933/O

Datum: 7.11.2017

Komunalno stanovanjska družba d.o.o. Ajdovščina izdaja v zvezi z zahtevkom stranke: ACMA d.o.o., TOVARNIŠKA CESTA 4 C, AJDOVŠČINA in na osnovi Odloka o ravnanju s komunalnimi odpadki (Uradni list RS št. 79/03) na območju občine AJDOVŠČINA

SOGLASJE K PROJEKTU

št.: 04-2013, AJDOVŠČINA, AVGUST 2017, ki jo je izdelal ACMA d.o.o., AJDOVŠČINA za:

Objekt: POKOPALIŠČE ČRNIČE
Lokacija objekta: ČRNIČE
Parc.številk: 1227, 1226/2
Katastrska občina: ČRNIČE
Investitor: OBČINA AJDOVŠČINA, CESTA 5. MAJA 6 A, 5270 AJDOVŠČINA

Soglasje se daje brez pogojev.

POUK O PRAVNEM SREDSTVU:

Zoper to soglasje je dovoljena pritožba na Ministrstvo za okolje v roku 15 dni po vročitvi. Pritožbo, kolkovano z 14,18 €, se vloži pisno ali da ustno na zapisnik pri tukajšnjem podjetju.

Pripravil:
Silvana Kodrič, inž.agr.



Direktor:
mag. Egon Stopar

